


Strategický plán rozvoje Mikroregionu Urbanická brázda na období 2024–2030



Mikroregion Urbanická brázda, svazek obcí



Mikroregion Urbanická brázda, svazek obcí
Praskačka 12, 503 33 Praskačka
www.urbanicko.cz
urbanicko@urbanicko.cz

Úvodní informace

- Strategický plán rozvoje Mikroregionu Urbanická brázda navazuje na dva rozvojové dokumenty z předchozích období a tvoří tak **základní koncept pro určení hlavních směrů rozvoje území** na dalších sedm let (2024–2030).
- **Tvorba strategického plánu** vycházela z obecně uznávaných a podporovaných metodik tvorby rozvojových dokumentů obcí a regionů. Strategie byla definována na základě komplexní analýzy regionu a na základě vyhodnocení předcházející koncepce.
- Ze **získaných analytických dat a informací** byla sestavena SWOT analýza; formulace silných a slabých stránek regionu a vnějších vlivů, tj. příležitostí a ohrožení. Sběr projektových záměrů obcí v území poskytl představu o absorpční kapacitě regionu.
- Výsledná strategie představuje konsenzus členských obcí o budoucích směrech rozvoje mikroregionu, vyjádřený **v dohodnuté vizi a prioritách včetně naformulovaných opatření** vedoucích k naplnění stanovených cílů.
- Pozitivním přínosem této práce podtrhující reálnost, potřebnost a systematicklost dalšího rozvoje regionu je aktivní zapojení členských obcí. Strategický plán tak bude **významným nástrojem při plánování a prosazování priorit** vč. získávání financí na realizaci konkrétních projektů.




Obsah

- **Úvod** 3
- **Analytická část** 5
 - Vyhodnocení strategie 2014+
 - Analýza dle témat
 - Vyhodnocení dotazníku
 - SWOT analýza
- **Návrhová část** 47
 - Základní východiska strategie
 - Vize, priority a cíle
 - Opatření a aktivity
- **Realizační část** 61
 - Implementace a monitoring
 - Zásobník projektových záměrů
- **Přílohy** 67
 - Karty obcí



Analytická část strategického plánu

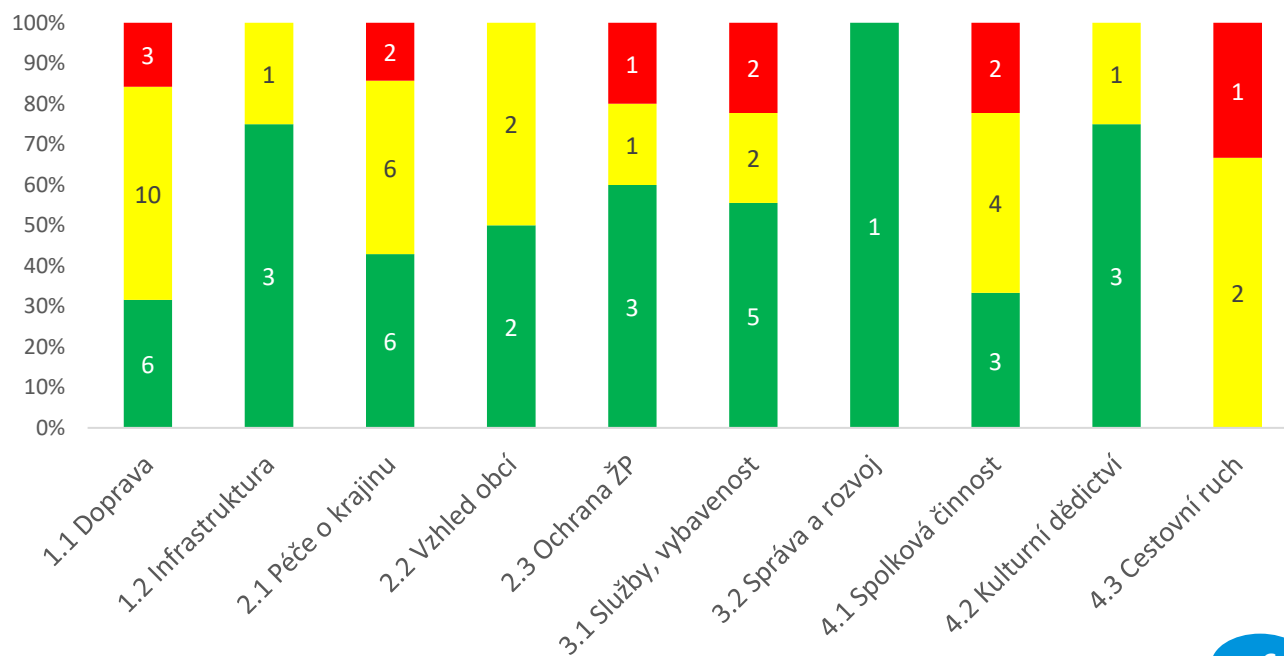
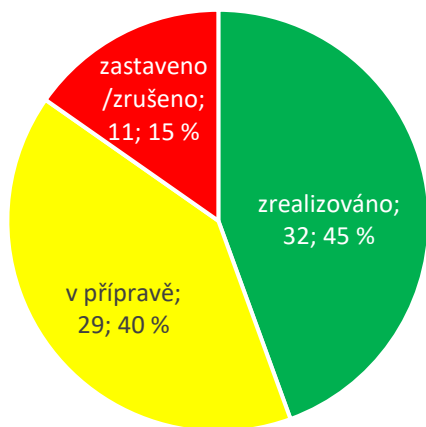


Vyhodnocení strategie mikroregionu UB 2014+

Úspěšnost realizace naplánovaných projektů dle priorit a opatření strategie DSO 2014+

	Zrealizované projekty	Projekty v přípravě	Projekty pozastavené/zrušené	Celkový počet projektů
Priorita 1 Infrastruktura a bydlení	39,1 %	47,8 %	13,0 %	23
Priorita 2 ŽP a vzhled obcí	47,8 %	39,1 %	13,0 %	23
Priorita 3 Služby, správa a rozvoj	60,0 %	20,0 %	20,0 %	10
Priorita 4 Volný čas a turistika	37,5 %	43,8 %	18,8 %	16

Celkem 72 projektů



Vyhodnocení strategie mikroregionu UB 2014+

Přehled zrealizovaných projektů dle opatření strategie DSO 2014+

Opatření strategie	Náklady v mil. Kč	Počet projektů	Příklady projektů
1.1 Doprava	12,5	6	místní komunikace a chodníky
1.2 Technická infrastruktura	69,0	3	kanalizace a sítě
2.1 Péče o krajinu	12,3	6	revitalizace zeleně a vodních ploch
2.2 Vzhled obcí	11,6	2	park a náves
2.3 Ochrana ŽP	4,7	3	zateplování, energetické úspory
3.1 Služby a vybavenost	47,0	5	školy a kulturní zařízení
3.2 Správa a rozvoj	1,5	1	obecní úřad a zázemí
4.1 Spolková činnost	5,5	3	víceúčelové hřiště, knihovna
4.2 Kulturní dědictví	0,6	3	zvonice, socha, pamětní síň
4.3 Cestovní ruch	0	0	-

Celkem 32 projektů za 164,7 mil. Kč



Analytická část

Základní charakteristika mikroregionu

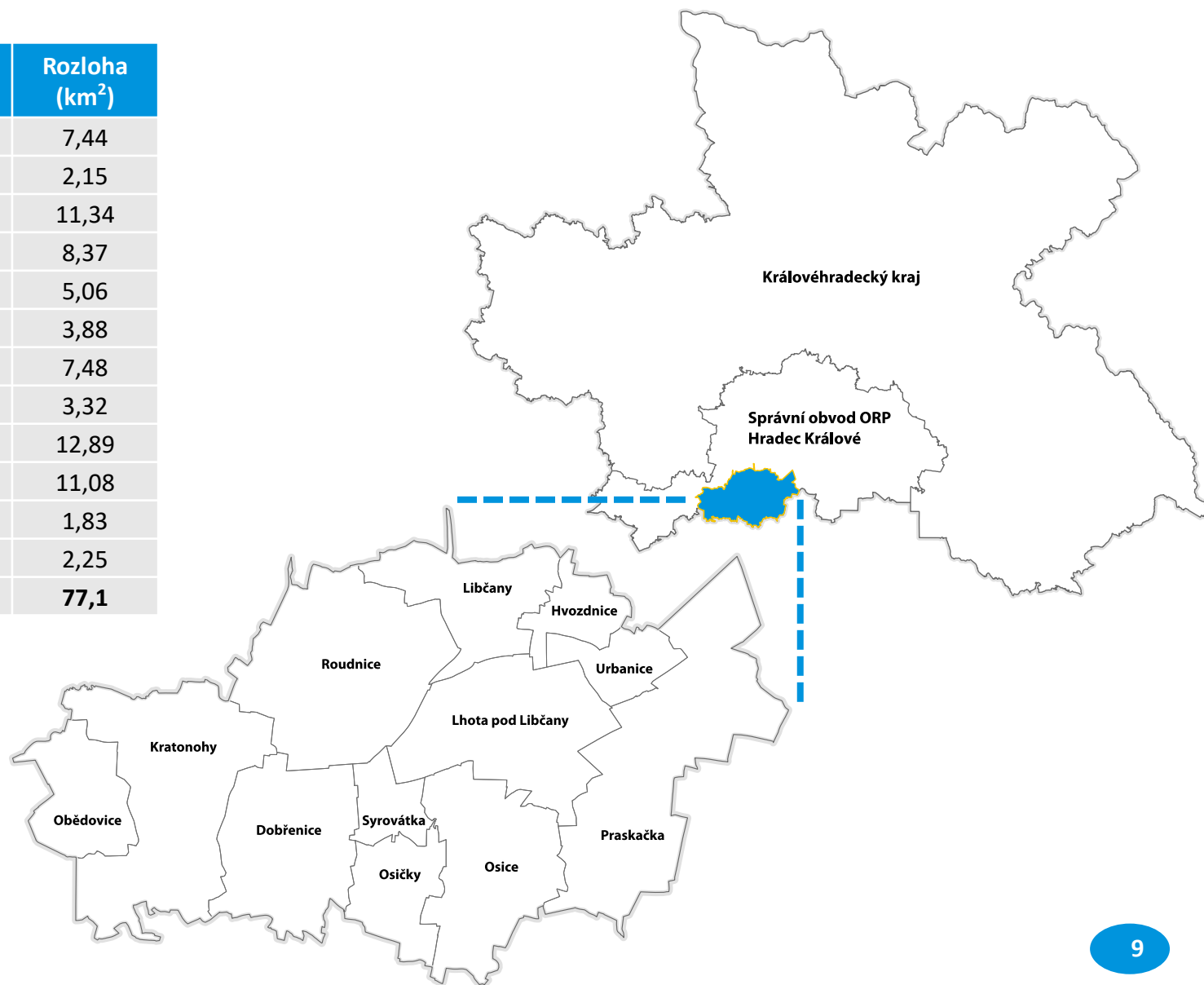
- **Mikroregion Urbanická brázda** je svazek obcí, založený v roce 2000, sídlo má v Praskače a od roku 2007 sdružuje celkem 12 obcí.
- Mikroregion leží jihozápadně od Hradce Králové v těsné **blízkosti krajského města**, hranici má i s Pardubickým krajem.
- Celé území mikroregionu má **rozlohu 77,1 km²** a administrativně patří do správního obvodu obce s rozšířenou působností (SO ORP) Hradec Králové.
- Urbanická brázda je typickým **zemědělským regionem** s lokálními suburbanizačními vlivy v zázemí krajské metropole.
- Název mikroregionu je odvozen od geomorfologického celku (okrsku) **Urbanická brána**, která je součástí Východolabské tabule.
- Urbanická brázda patří do **oblasti nejstaršího osídlení Čech**. Kolonizace zde začala probíhat od poloviny 10. století, zdejší archeologické nálezy potvrzují osídlení již v pravěku.
- Svazek obcí Urbanická brázda je od roku 2007 členem **MAS Hradecký venkov** a dlouhodobě spolupracuje i s Mikroregionem Nechanicko a Mikroregionem obcí Památkové zóny 1866.



Analytická část

Základní charakteristika mikroregionu

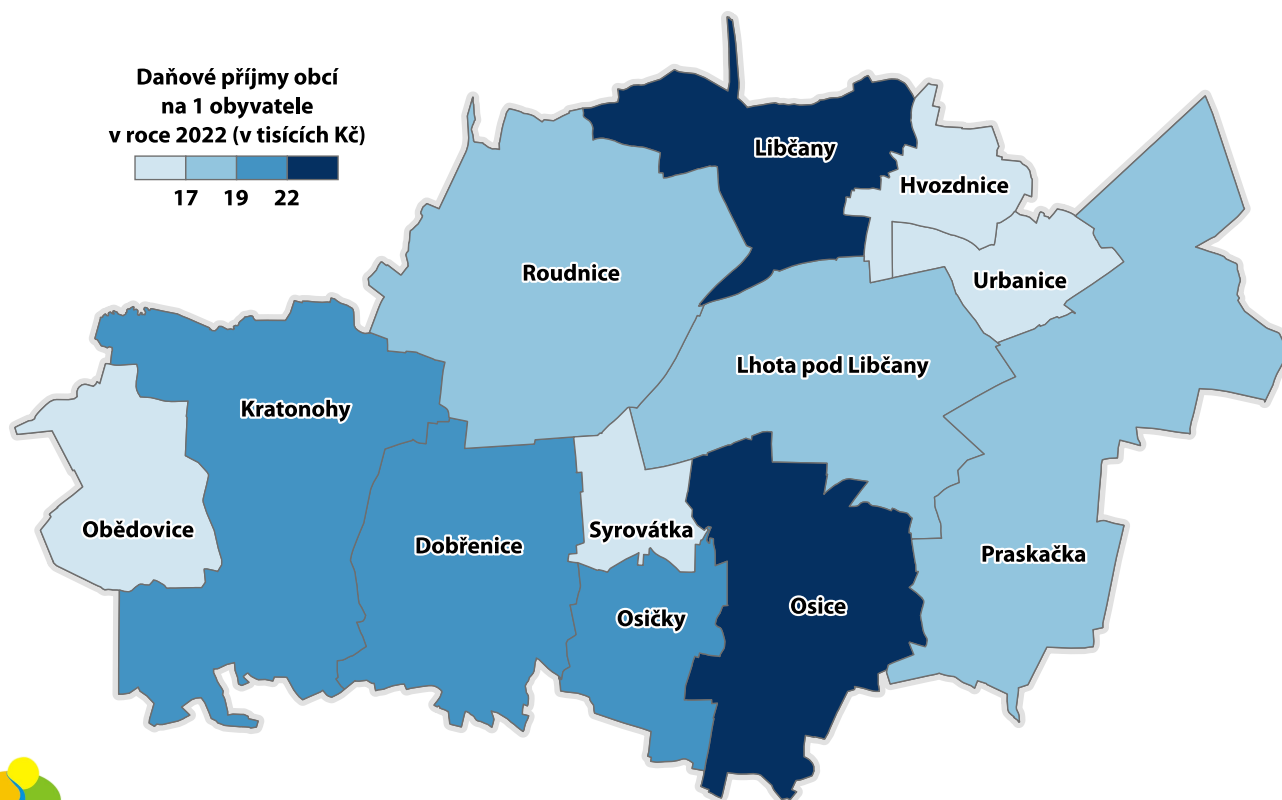
Obec (řazeno abecedně)	Počet obyvatel (k 1. 1. 2023)	Rozloha (km ²)
Dobřenice	571	7,44
Hvozdnice	301	2,15
Kratonohy	622	11,34
Lhota pod Libčany	1 042	8,37
Libčany	948	5,06
Obědovice	324	3,88
Osice	552	7,48
Osičky	153	3,32
Praskačka	1 124	12,89
Roudnice	767	11,08
Syrovátka	454	1,83
Urbanice	306	2,25
Urbanická brázda	7 164	77,1



Analytická část

Správa území a spolupráce – daňová výtěžnost obcí

- Celkové **daňové příjmy obcí** jsou 138,5 mil. Kč (2022), existují však značné **rozdíly mezi jednotlivými obcemi** v mikroregionu.
- Nejvyšší daňovou výtěžnost na 1 obyvatele vykazuje obec Osice (26 tisíc Kč), nejnižší naopak Hvozdnice (15 tisíc Kč).
- Za posledních 10 let došlo v celém Mikroregionu Urbanická brázda k více než 90% **nárůstu daňových příjmů**, nejvyšší u obce Hvozdnice (o 160 %), nejnižší u obce Urbanice (o 65 %).



Obec	Daňové příjmy v roce 2022 v Kč
Praskačka	21 343 564
Libčany	21 063 760
Lhota pod Libčany	18 492 441
Osice	14 453 173
Kratonohy	13 442 872
Roudnice	13 244 064
Dobřenice	10 926 763
Syrovátka	7 339 308
Obědovice	5 490 224
Urbanice	5 088 788
Hvozdnice	4 614 842
Osičky	3 009 495
Urbanická brázda	138 509 294



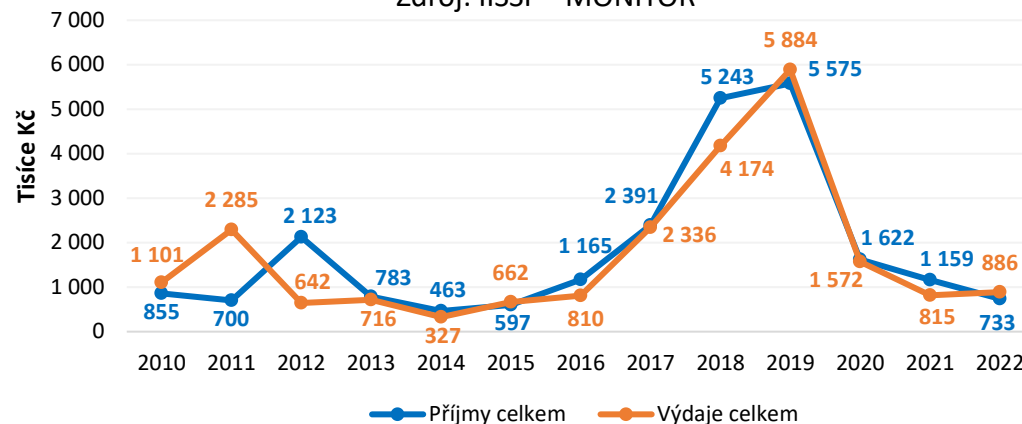
Analytická část

Správa území a spolupráce – rozpočet mikroregionu

- **Hospodaření mikroregionu je dlouhodobě vyrovnané.**
- **Příjmy** mikroregionu tvoří zejména členské příspěvky od jednotlivých obcí (60 Kč na 1 obyvatele) a pravidelné **dotace** od Královéhradeckého kraje.
- Z **výdajů** převažují výdaje na provoz, neinvestiční nákupy a nákupy služeb.

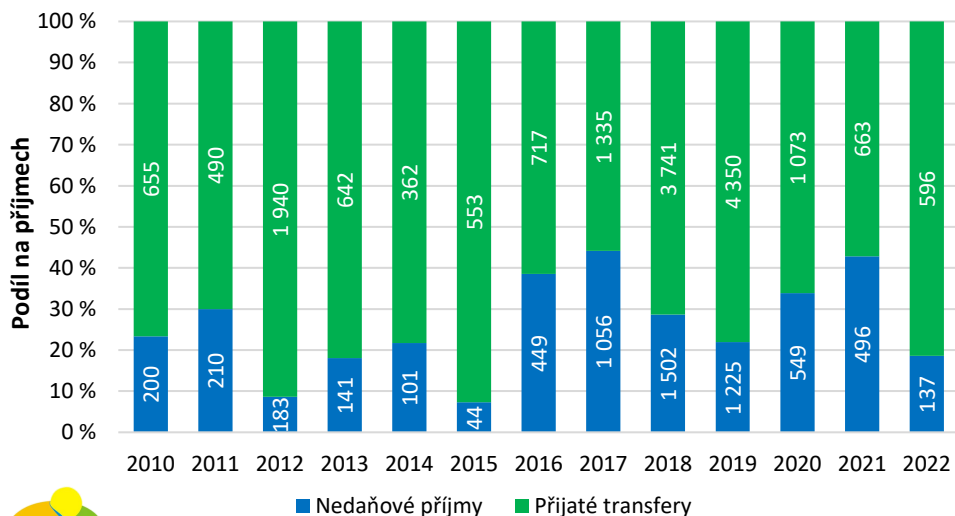
Příjmy a výdaje v letech 2010–2022 (v tis. Kč)

Zdroj: IISSP - MONITOR



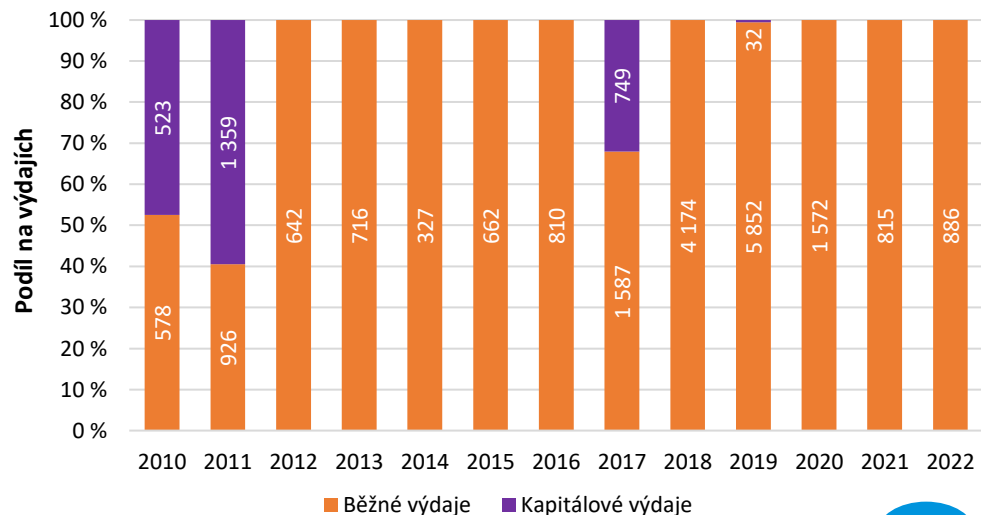
Struktura příjmů v letech 2010–2022 (v tis. Kč)

Zdroj: IISSP - MONITOR



Struktura výdajů v letech 2010–2022 (v tis. Kč)

Zdroj: IISSP - MONITOR




Analytická část

Správa území a spolupráce – informovanost

• Zpravodaje v Mikroregionu Urbanická brázda:

- Zpravodaj Mikroregionu Urbanická brázda
- *Zpravodaj Centra společných služeb*



• Zpravodaje partnerů:

- Zpravodaj MAS Hradecký venkov
- Zpravodaj Místní akční plán vzdělávání III ORP HK
- Zpravodaj Komunitní a sociální práce na venkově



Další zdroje:

- Webové stránky
- Úřední desky
- Pořádané akce
- Kancelář DSO
- Obecní úřady
- ...



Analytická část

Správa území a spolupráce - plánování a společné projekty

- **Strategie a spolupráce v území:**

- Strategie komunitně vedeného místního rozvoje MAS Hradecký venkov 2021–2027
- Místní akční plán rozvoje vzdělávání III pro SO ORP Hradec Králové 2021–2027
- Akční plán pro udržitelnou energii a klima v obcích Hradeckého venkova (SECAP)
- Komunitní sociální plán na území obcí mikroregionů Nechanicko a Urbanická brázda na období 2020–2025

- **Příklady společných projektů:**

- Centrum společných služeb
- Knihovnici mikroregionu Urbanická brázda
- Komunitní sociální práce
- Odpadové hospodářství
- Revitalizace zeleně
- Zelené odpady
- Rozvoj DSO – Královéhradecký kraj
- Projekty a spolupráce v rámci MAS
- Pořádání společných akcí



**HRADECKÝ
VENKOV**

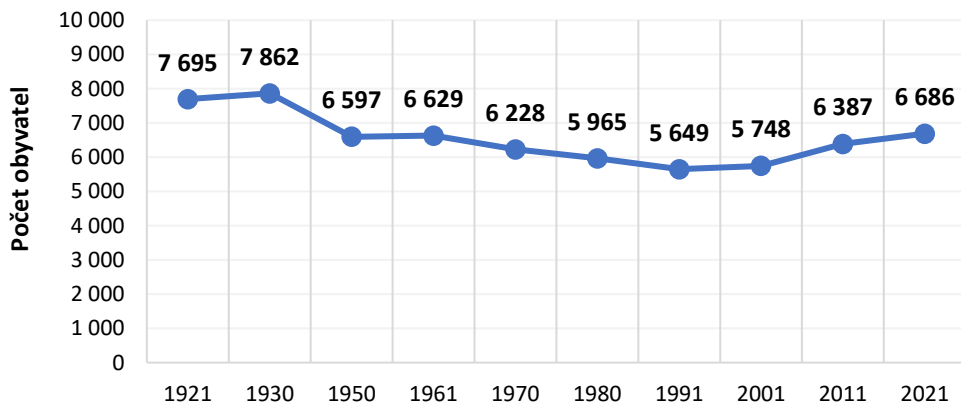


Analytická část

Obyvatelstvo – vývoj počtu obyvatel

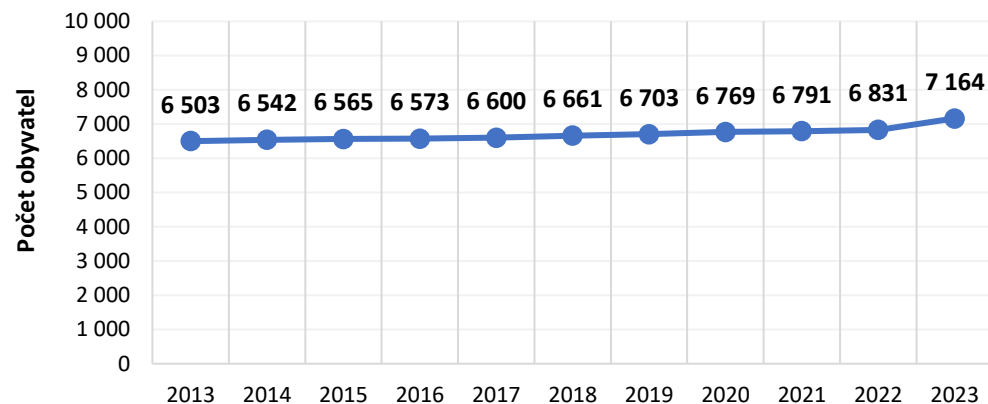
Vývoj počtu obyvatel v letech 1921–2021

Zdroj: ČSÚ – SLDB

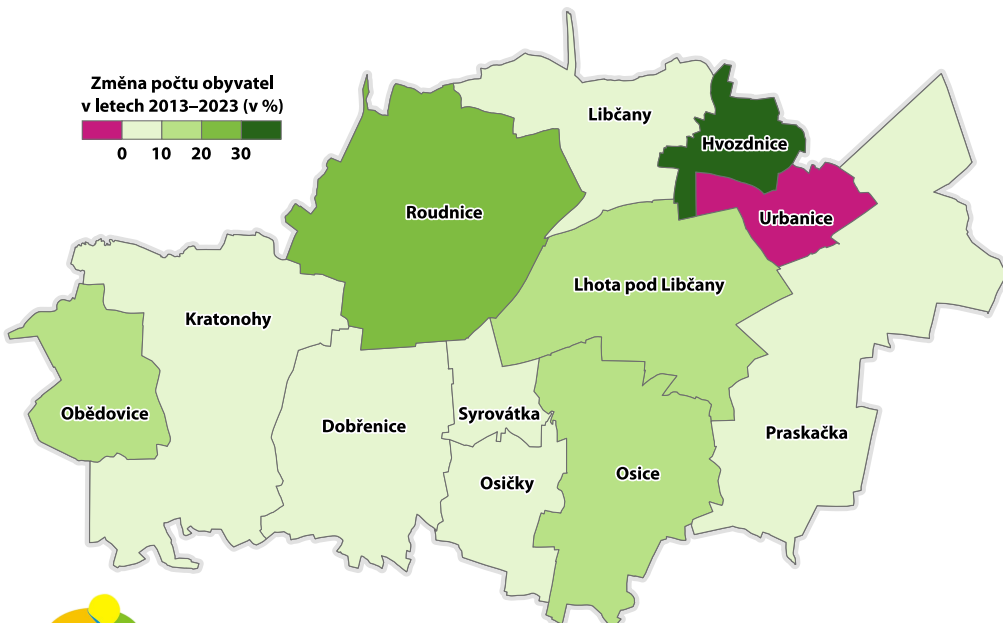


Vývoj počtu obyvatel v letech 2013–2023

Zdroj: ČSÚ



Změna počtu obyvatel v letech 2013–2023 (v %)



Obec	Rozdíl počtu obyvatel 2013/2023
Roudnice	140
Lhota pod Libčany	106
Praskačka	104
Hvozdnice	93
Libčany	77
Osice	70
Syrovátka	44
Kratonohy	39
Obědovice	36
Dobřenice	23
Osičky	5
Urbanice	-28
Urbanická brázda	709

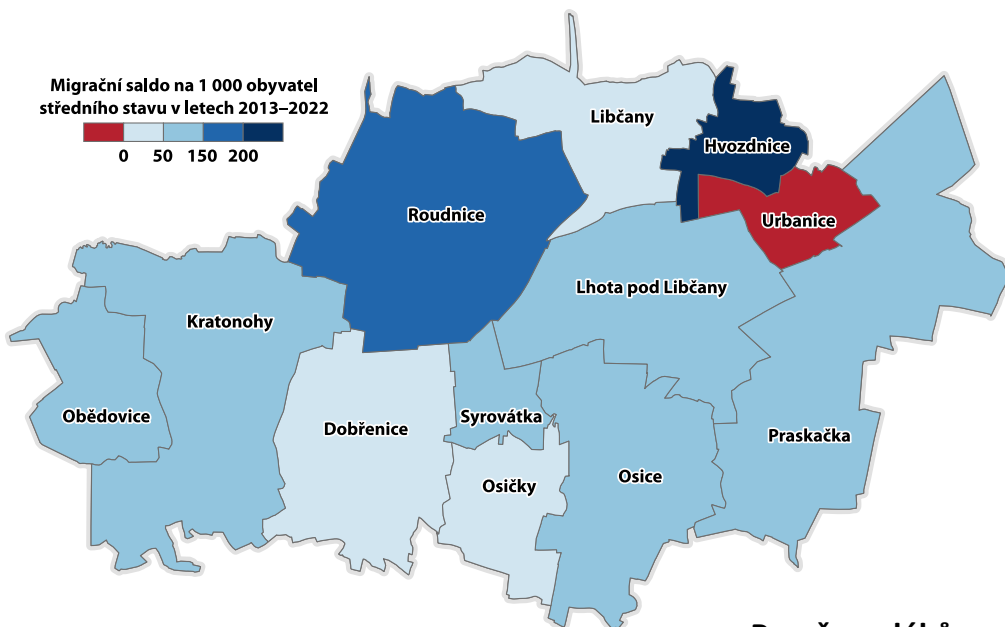
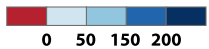
- Více než 30 let konstantně rostoucí populace.
- Nejrychleji rostoucí obcí jsou Hvozdnice.
- Obyvatele ztrácí pouze obec Urbanice.



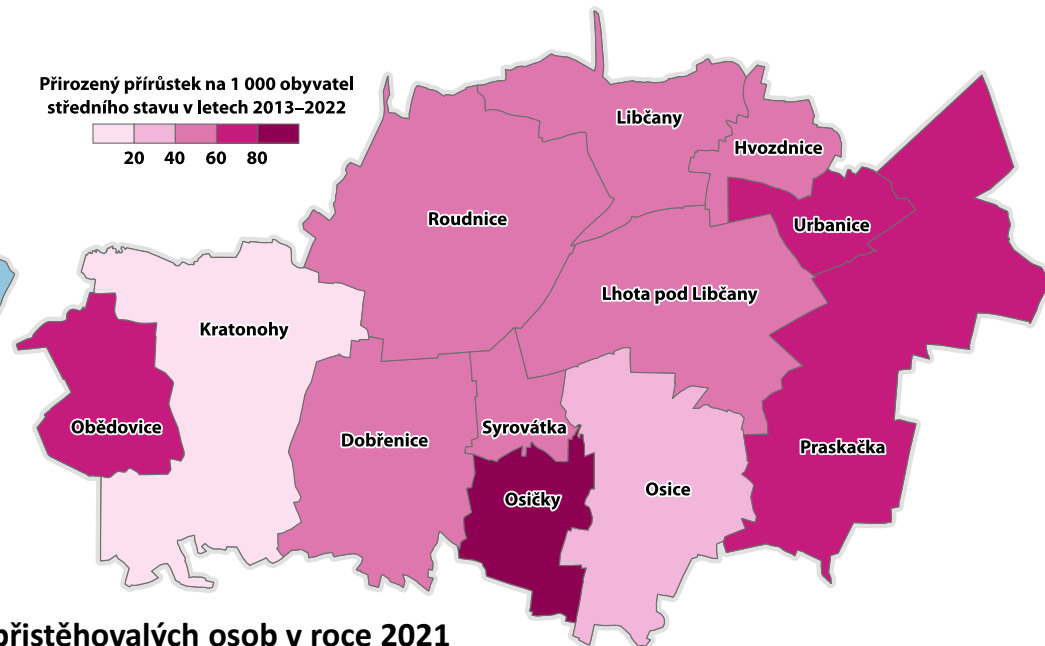
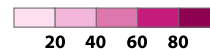
Analytická část

Obyvatelstvo – základní demografické ukazatele

Migrační saldo na 1 000 obyvatel
středního stavu v letech 2013–2022

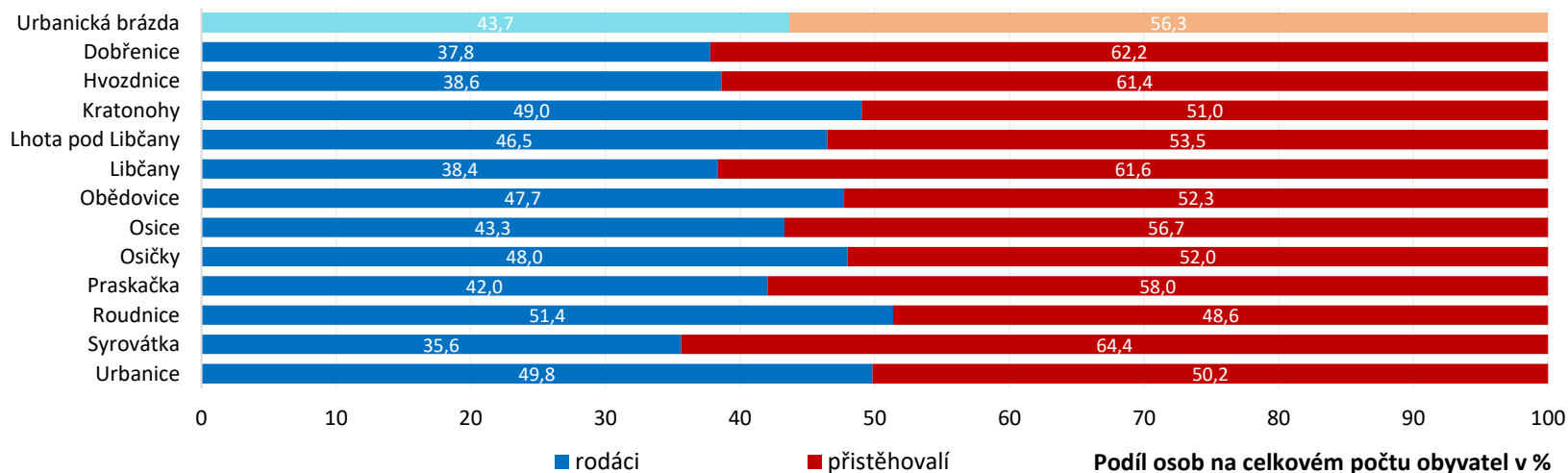


Přírozený přírůstek na 1 000 obyvatel
středního stavu v letech 2013–2022



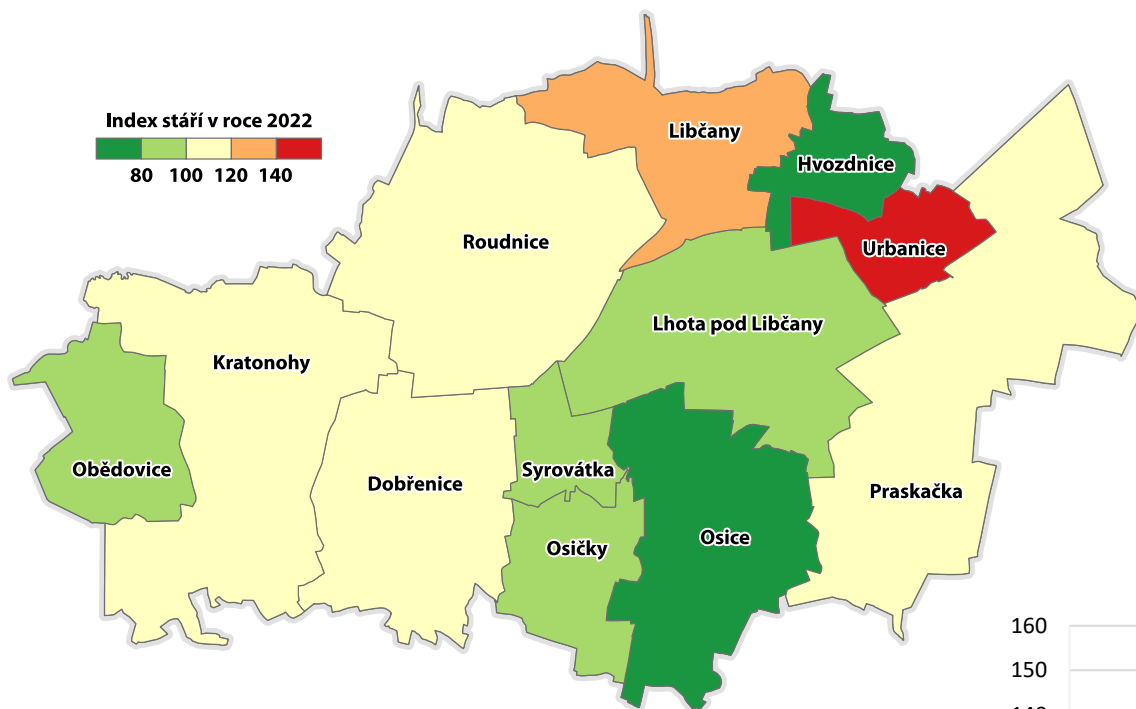
Poměr rodáků a přistěhovalých osob v roce 2021

Zdroj: ČSÚ – SLDB

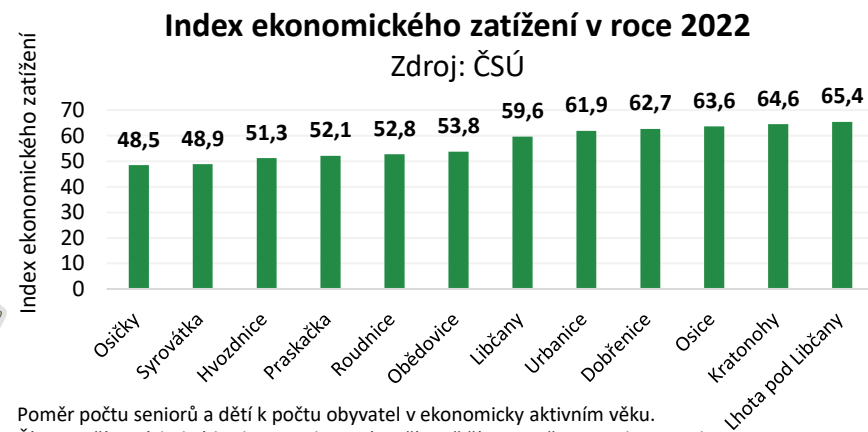


Analytická část

Obyvatelstvo – děti a senioři, ekonomicky aktivní obyvatelé



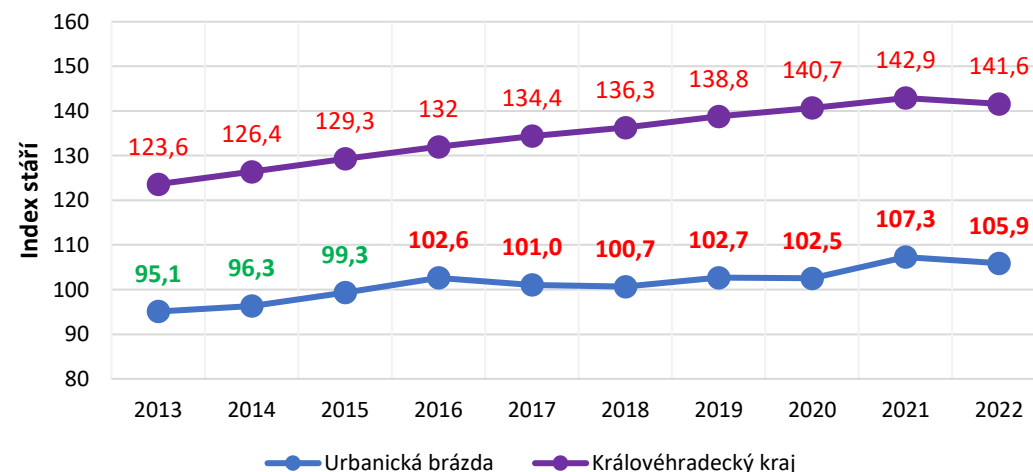
Územní celek	Index stáří v roce 2022	Průměrný věk v roce 2022	Index ekonomického zatížení v roce 2022
Urbanická brázda	106	41,4	57,5
Česká republika	126	42,6	57,6
Královéhradecký kraj	142	43,5	61,4
SO ORP Hradec Králové	141	43,4	62,9



Poměr počtu seniorů a dětí k počtu obyvatel v ekonomicky aktivním věku. Čím menší je výsledná hodnota indexu, tím příznivější je poměr mezi ekonomicky neaktivní a aktivní složkou obyvatel z pohledu věkové struktury obyvatel.

Vývoj indexu stáří v letech 2013–2022

Zdroj: ČSÚ

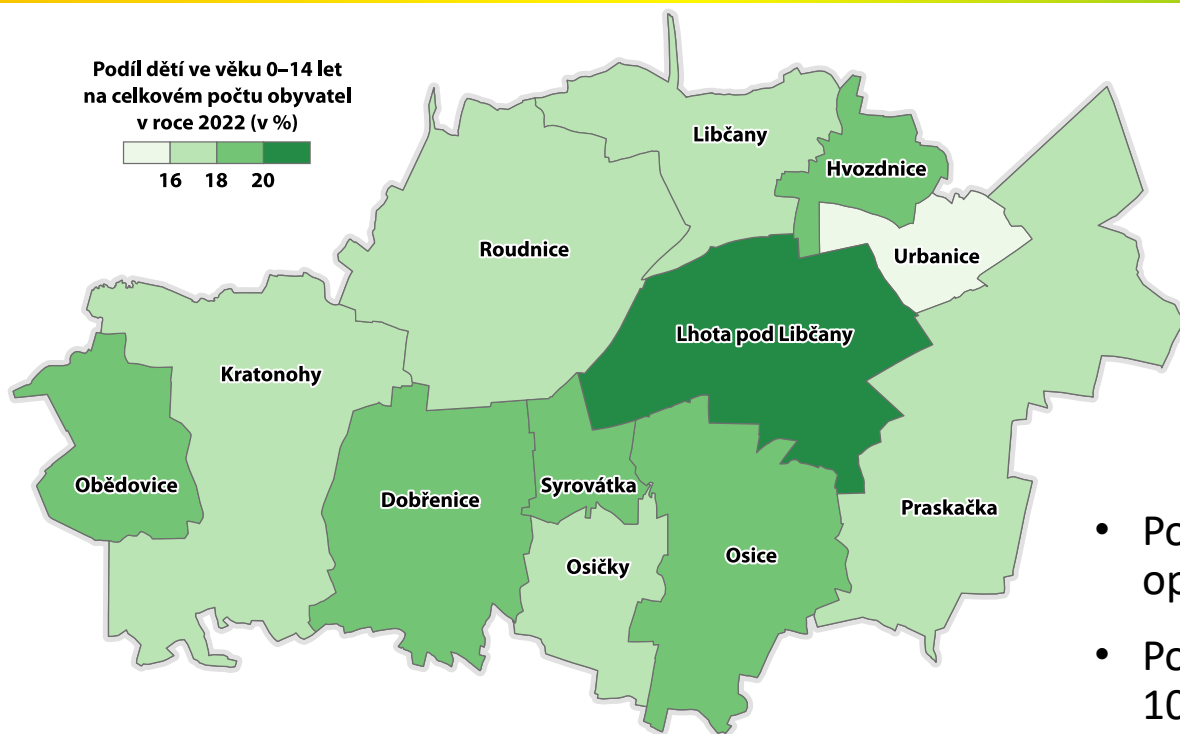


- Věková struktura mikroregionu je příznivá, pomalu rostoucí index stáří



Analytická část

Obyvatelstvo – děti a senioři, ekonomicky aktivní obyvatelé

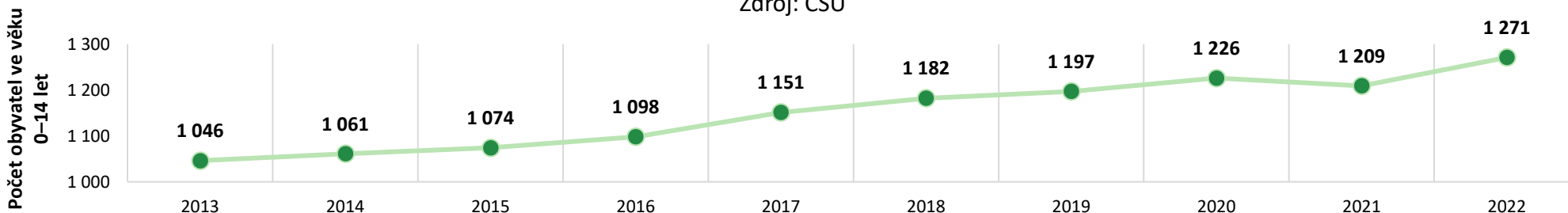


Územní celek	Podíl dětí ve věku 0–14 let v roce 2022 (v %)
Urbanická brázda	17,7
Česká republika	16,2
Královéhradecký kraj	15,7
SO ORP Hradec Králové	16,1

- Podíl dětí na celkovém počtu obyvatel je oproti vyšším územním celkům nadprůměrný.
- Počet dětí neustále roste – za posledních 10 let o více než 200, nárůst podílu o 1,7 p. b.

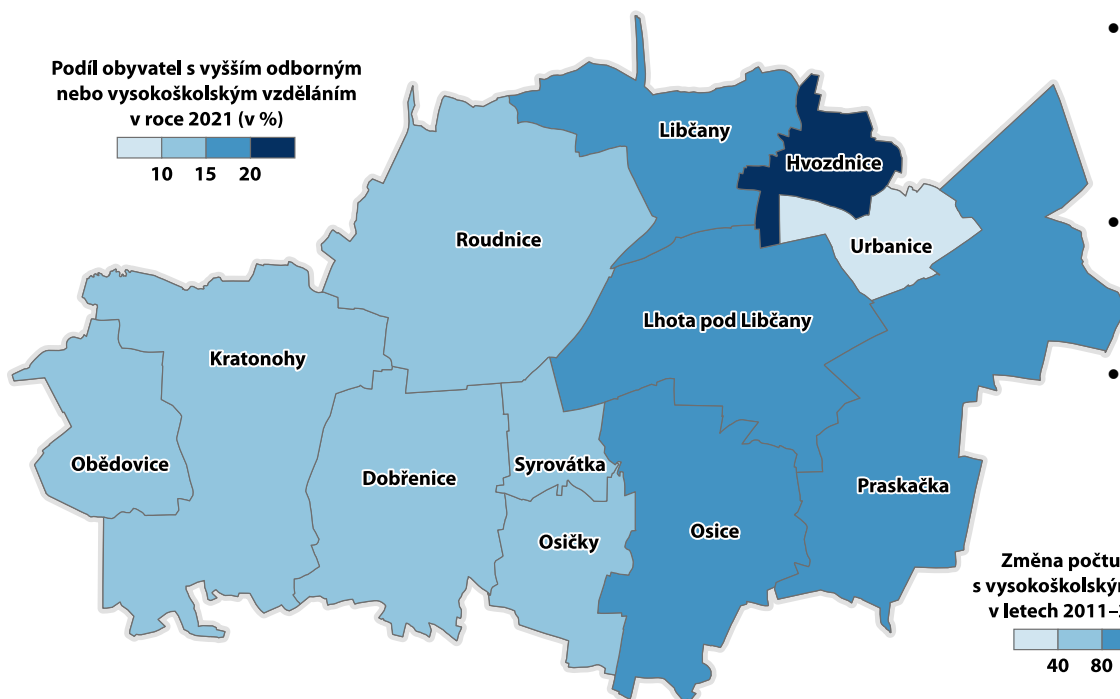
Vývoj počtu obyvatel ve věku 0–14 let v letech 2013–2022

Zdroj: ČSÚ

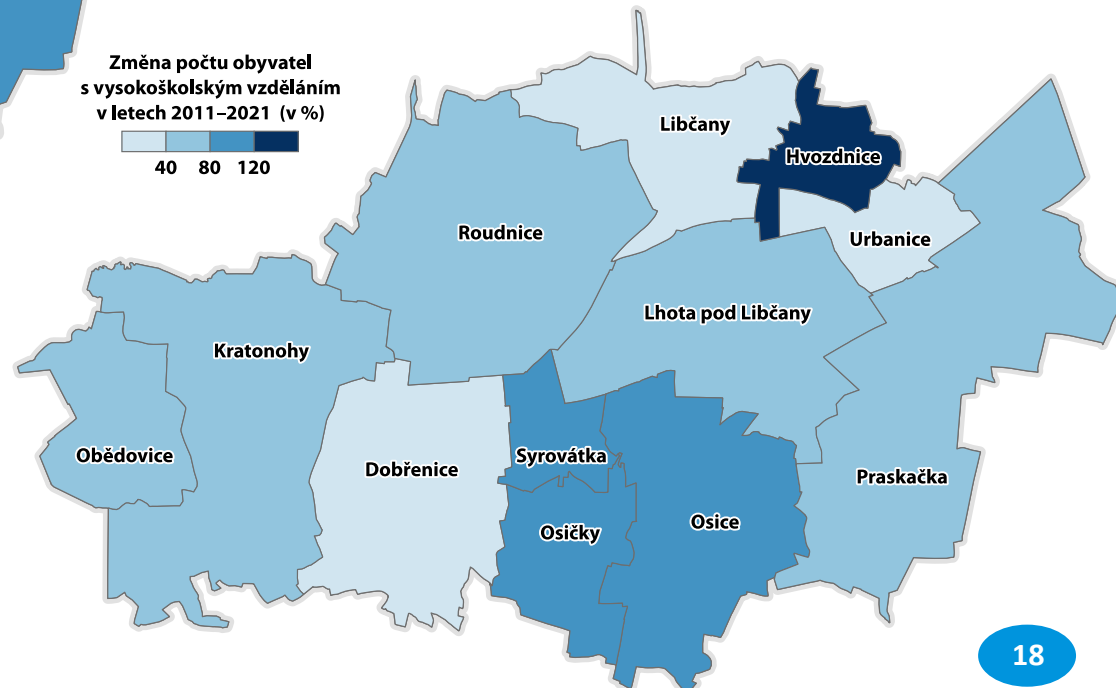


Analytická část

Obyvatelstvo – vzdělanostní struktura



- Podíl osob s vysokoškolským vzděláním je oproti kraji nadprůměrný, ale je pod průměrem za ČR i SO ORP Hradec Králové, **podíl osob s úplným středním vzděláním** je oproti kraji i ČR průměrný.
- Podíl vysokoškolsky vzdělaných osob roste, oproti roku 2011 **narostl o 61,8 %**, naproti tomu počet osob pouze se základním vzděláním poklesl o 31,5 %.
- Podíl osob s vyšším odborným nebo vysokoškolským vzděláním je **vyšší u obcí v zázemí Hradce Králové**, vyjma Urbanic (nejvyšší je u obce Hvozdnice – 24,6 %).

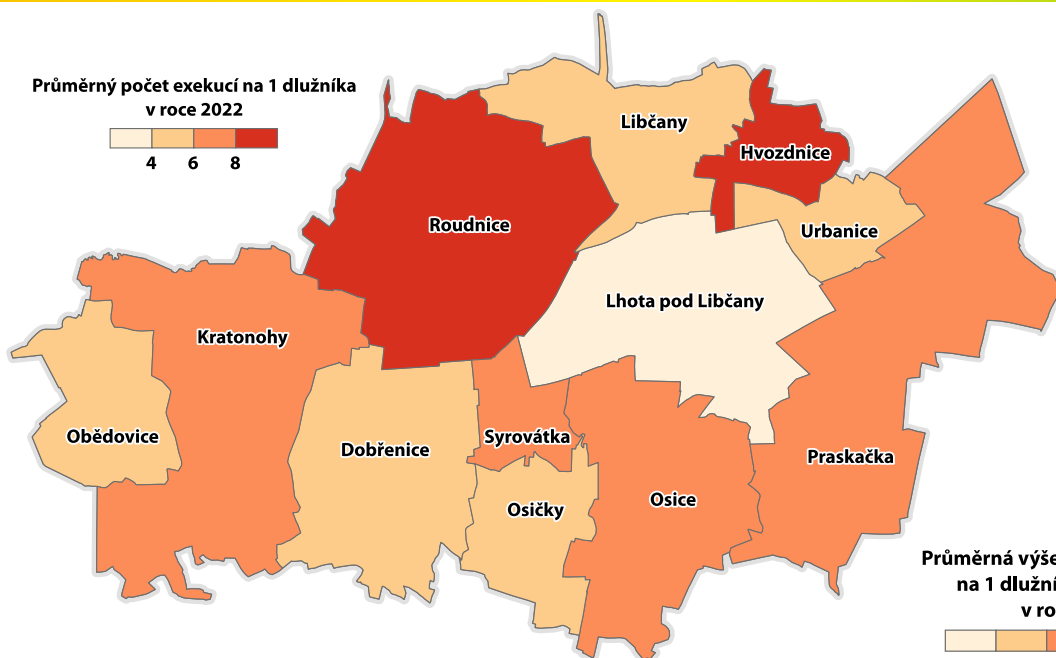


Územní celek	Podíl osob se základním vzděláním včetně neukončeného v roce 2021 (v %)	Podíl osob s vysokoškolským vzděláním v roce 2021 (v %)
Urbanická brázda	11,1	14,1
Česká republika	12,5	17,6
SO ORP Hradec Králové	10,5	20,4
Královéhradecký kraj	12,7	13,9

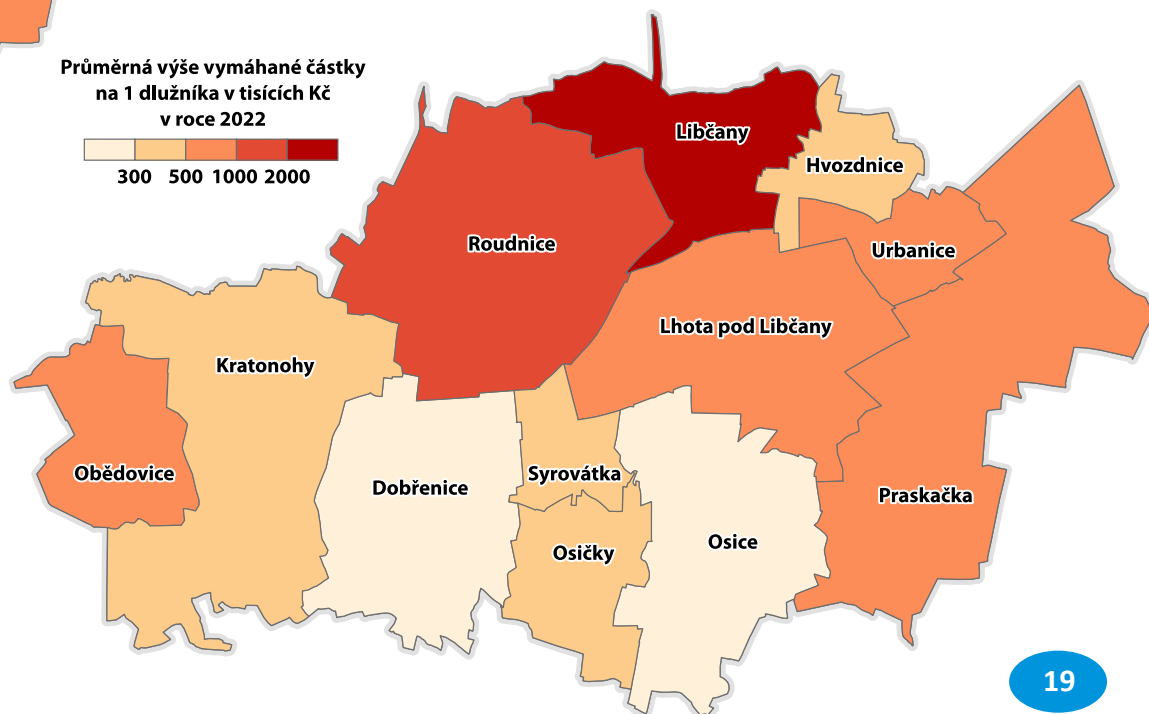


Analytická část

Obyvatelstvo – zadluženost a exekuce



- V území byl v roce 2022 relativně nízký **podíl osob v exekuci** (3 %, tj. 205 osob).
- Průměrný **počet exekucí na 1 dlužníka** (6,2) byl srovnatelný s ostatními územními celky.
- Průměrná **výše vymáhané částky** na 1 dlužníka činila přes 900 tisíc Kč (nejvyšší v obci Libčany – 2,6 mil. Kč).



Územní celek	Podíl osob v exekuci v roce 2022 (v %)	Průměrný počet exekucí na 1 dlužníka v roce 2022
Urbanická brázda	3,0	6,2
Královéhradecký kraj	6,1	6,0
Okres Hradec Králové	5,5	6,3
SO ORP Hradec Králové	5,3	6,3

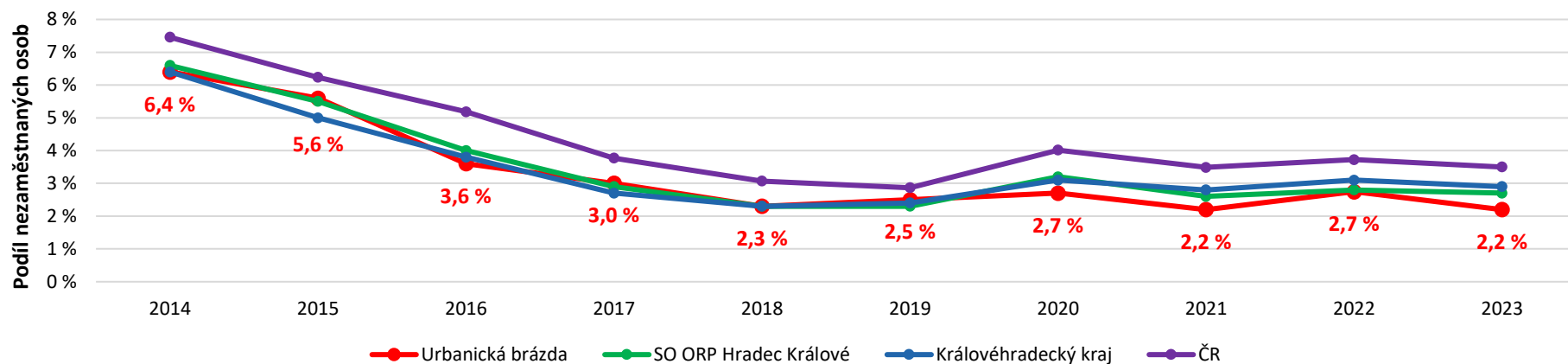


Analytická část

Trh práce – nezaměstnanost

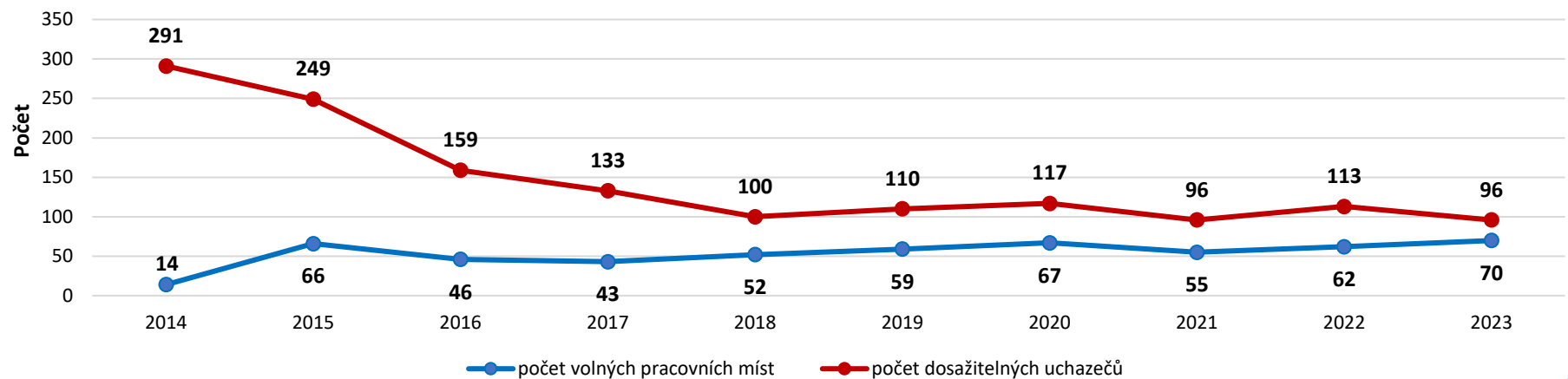
Vývoj podílu nezaměstnaných osob ve vybraných územních celcích v letech 2014–2023

Zdroj: Ministerstvo práce a sociálních věcí ČR



Volná pracovní místa a dosažitelní uchazeči ve věku 15–64 let v letech 2014–2023

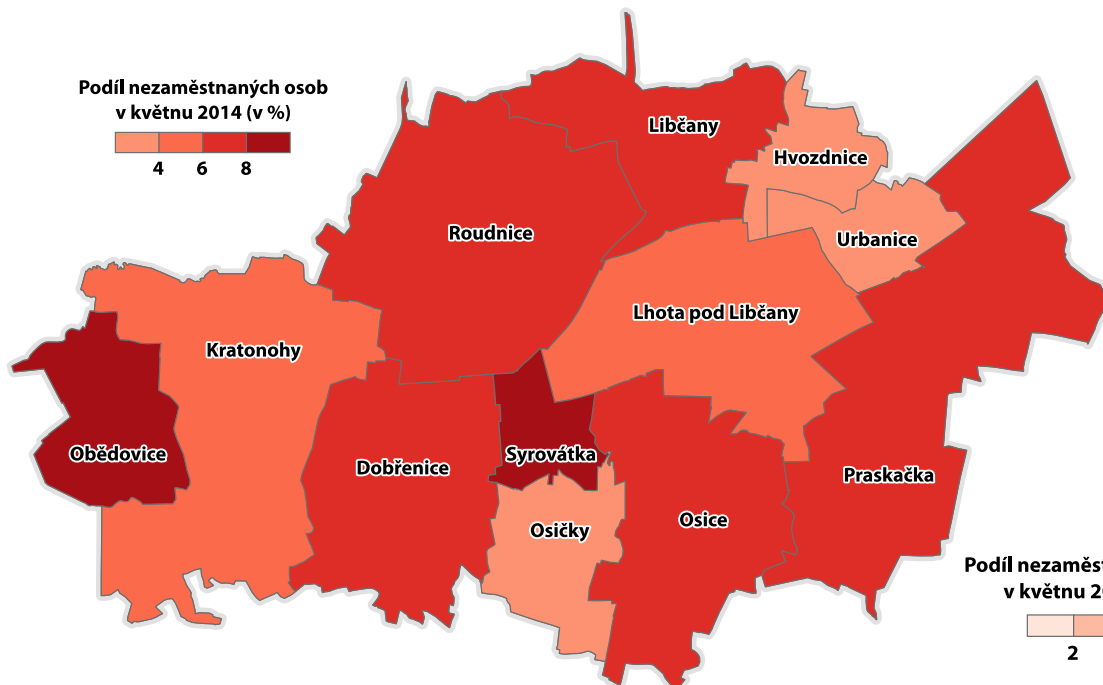
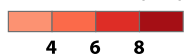
Zdroj: Ministerstvo práce a sociálních věcí ČR



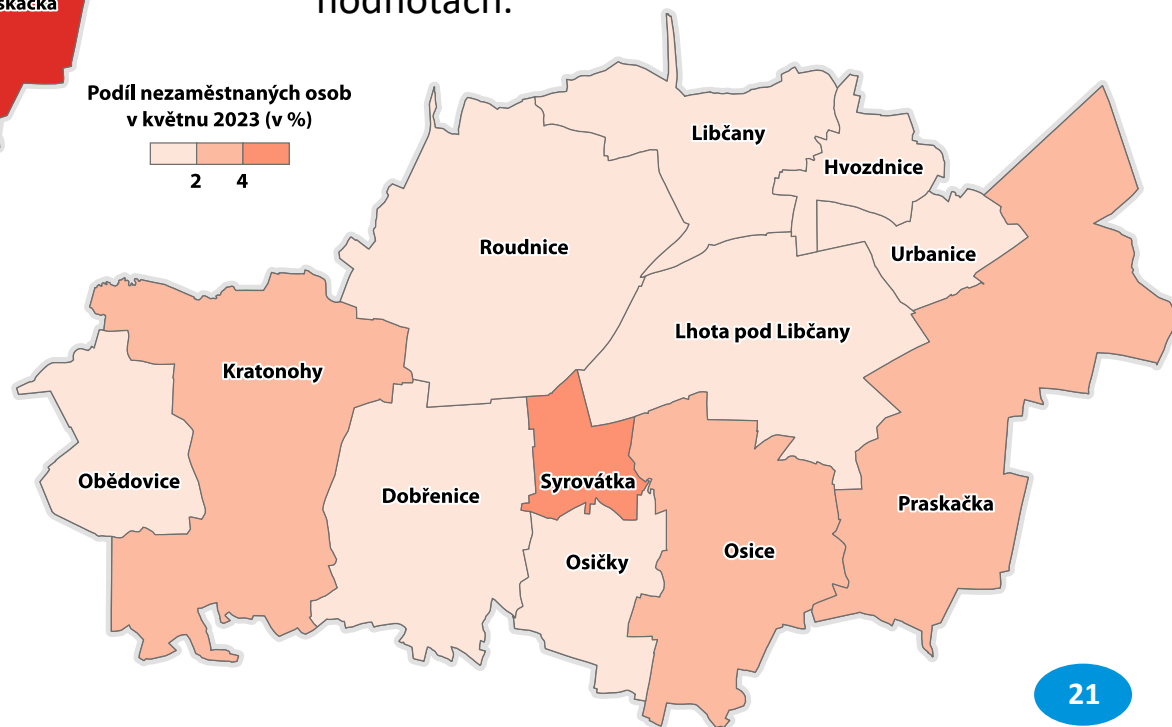
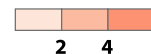
Analytická část

Trh práce – nezaměstnanost

Podíl nezaměstnaných osob
v květnu 2014 (v %)



Podíl nezaměstnaných osob
v květnu 2023 (v %)



- Nejvíce **volných pracovních míst** bylo v květnu 2023 evidováno v obci Lhota pod Libčany (21), kde působí podnik Agrodružstvo Lhota pod Libčany, a v obci Roudnice (14), kde působí podnik Zemědělská společnost Kratonohy.

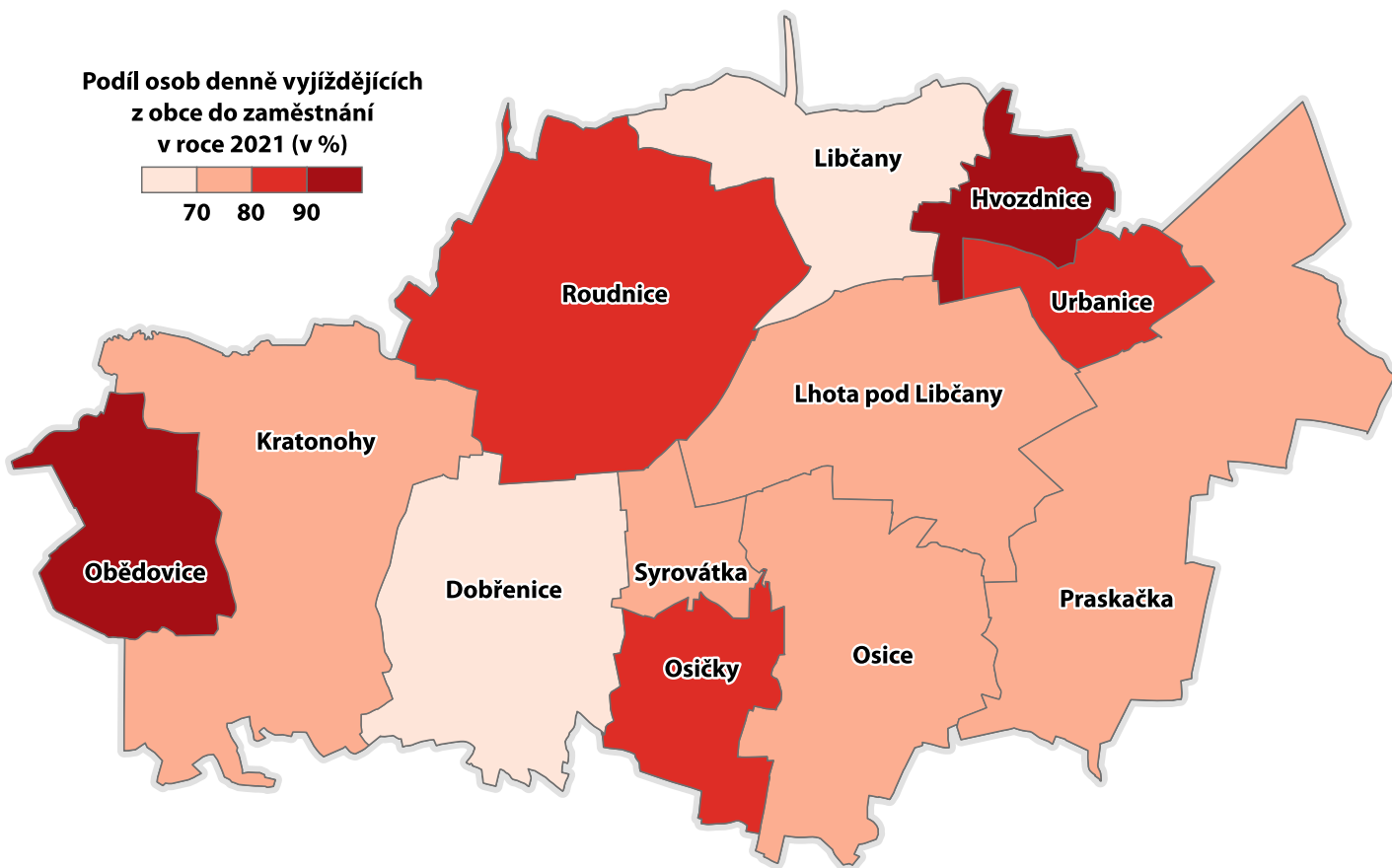
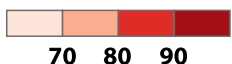
- **Nízký podíl nezaměstnaných osob** a rozdíly mezi jednotlivými obcemi.
- **Vývoj nezaměstnanosti v regionu** kopíruje celorepublikový, potažmo celokrajský trend, v současnosti (2023) je pod průměrem ve srovnání s vyššími územními celky.
- Oproti stejnému období v roce 2014 je podíl nezaměstnaných osob na polovičních hodnotách.



Analytická část

Trh práce – vyjíždka do zaměstnání

Podíl osob denně vyjíždějících z obce do zaměstnání v roce 2021 (v %)



- **Více než polovina všech vyjíždějících osob dojíždí do zaměstnání do Hradce Králové, vyjma obce Osičky.**

- Libčany jsou díky existenci velkých zaměstnavatelů jedinou obcí, kam za prací dojíždí více osob než z ní vyjíždí.
- Vyšší podíl dojíždějících osob vykazuje rovněž obec Dobřenice, a to díky existenci průmyslové zóny u dálnice D11.

Obec	Podíl osob vyjíždějících denně do zaměstnání do Hradce Králové v roce 2021 (v %)
Libčany	76,6
Lhota pod Libčany	71,1
Hvozdnice	69,2
Praskačka	69,0
Urbanice	68,1
Kratonohy	61,8
Roudnice	61,5
Dobřenice	60,7
Syrovátka	58,9
Osice	52,4
Občedovice	50,0
Osičky	46,0
Urbanická brázda	64,6



Analytická část

Bydlení a bytová výstavba

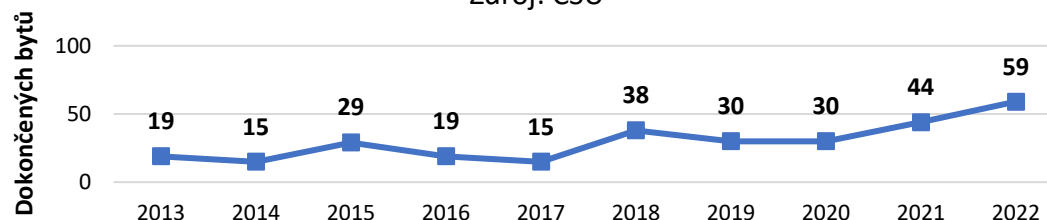
- Území vykazuje **vysokou intenzitu bytové výstavby** (45 bytů na 1 000 obyvatel), což je způsobeno zejména blízkostí Hradce Králové (suburbanizace).
- Celkem bylo v letech 2013–2022 dokončeno 298 bytů.
- Obcí s nejintenzivnější bytovou výstavbou jsou Hvozdnice (154 bytů na 1 000 obyvatel).

Obec	Celkem dokončených bytů v letech 2013–2022
Lhota pod Libčany	46
Osice	40
Praskačka	37
Hvozdnice	36
Syrovátka	24
Kratonohy	22
Obědovice	20
Roudnice	20
Libčany	19
Dobřenice	16
Urbanice	12
Osičky	6
Urbanická brázda	298

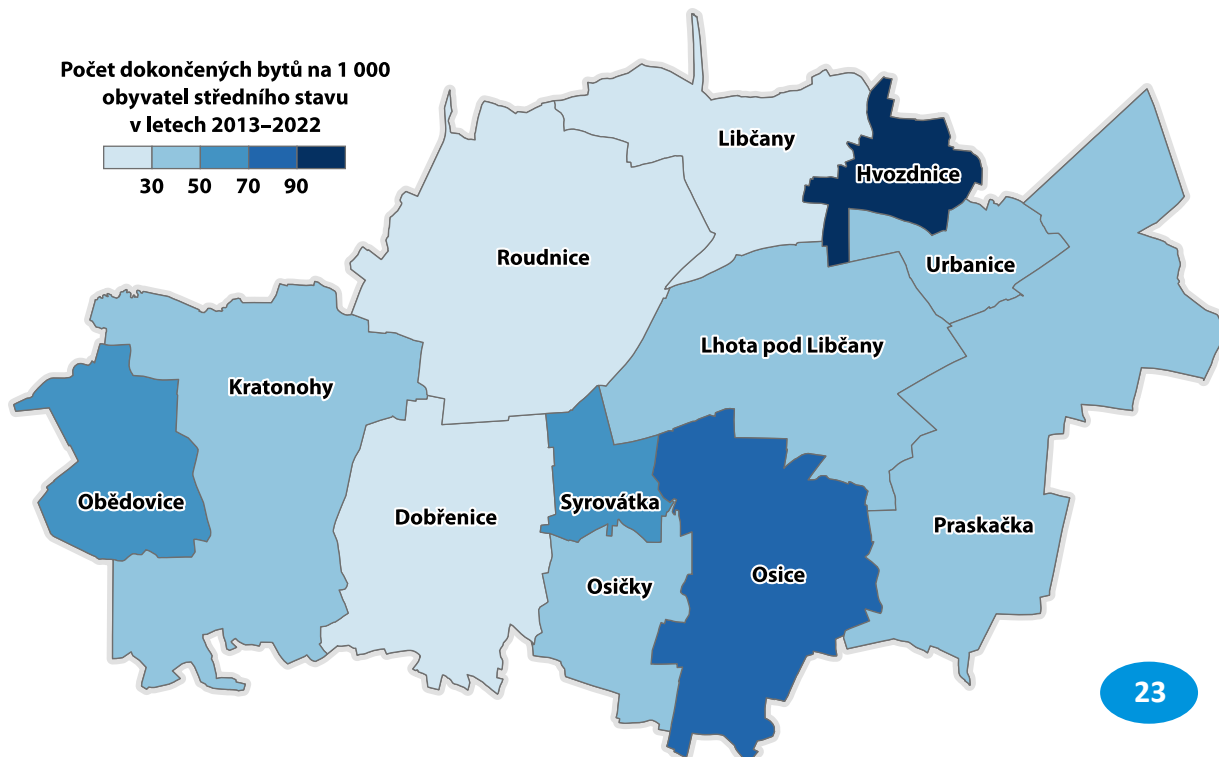
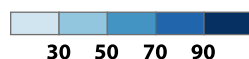
Územní celek	Dokončených bytů na 1 000 obyvatel středního stavu v letech 2013–2022
Urbanická brázda	45
Česká republika	29
Královéhradecký kraj	25
SO ORP Hradec Králové	30

Dokončených bytů v letech 2013–2022

Zdroj: ČSÚ



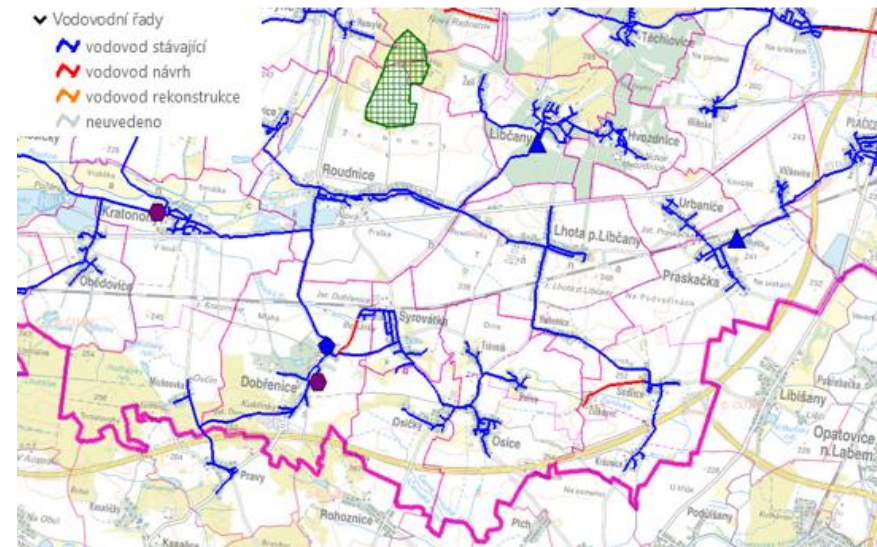
Počet dokončených bytů na 1 000 obyvatel středního stavu v letech 2013–2022



Analytická část

Technická infrastruktura – sítě a odpady

- **Zásobování pitnou vodou** je na dobré úrovni – napojení na přivaděč Vodohospodářské soustavy Východních Čech, vodovod pro zásobování obyvatel pitnou vodou chybí pouze v části obce Žižkovec (Obec Praskačka).
- **Zásobování území elektrickou energií** je plně vyhovující nejen pro současný odběr, ale i pro předpokládaný rozvoj území.
- Po východním okraji území probíhá VTL **plynovod** Pardubice – Hradec Králové – Jičín, z něhož je napojena VTL/STL regulační stanice v obci Praskačka vybudovaná v roce 2000, z této stanice je vyveden STL plynovod do celého území mikroregionu.
- Svazek obcí Urbanická brázda v minulosti realizoval několik projektů na rozvoj systému pro **nakládání s odpadem**. Odpady z území jsou ukládány na řízených skládkách mimo mikroregion. Sběr a svoz pevného domovního odpadu z jednotlivých obcí organizují odborné podniky na základě smluv uzavřených s příslušnou obcí.



Analytická část

Technická infrastruktura – odvádění a čištění odpadních vod

- **K odvádění a čištění odpadních vod** je v území využívána zejména splašková kanalizace (pouze splaškové vody, není určena k odvádění dešťové vody).
- Některé obce jako Praskačka, Kratonohy či Osice (část obce Polizy) v posledních letech investovaly značné finanční prostředky (dotace z OP ŽP) na výstavbu kanalizace a ČOV.
- Kanalizace zcela chybí v části obce Žižkovec (Obec Praskačka).

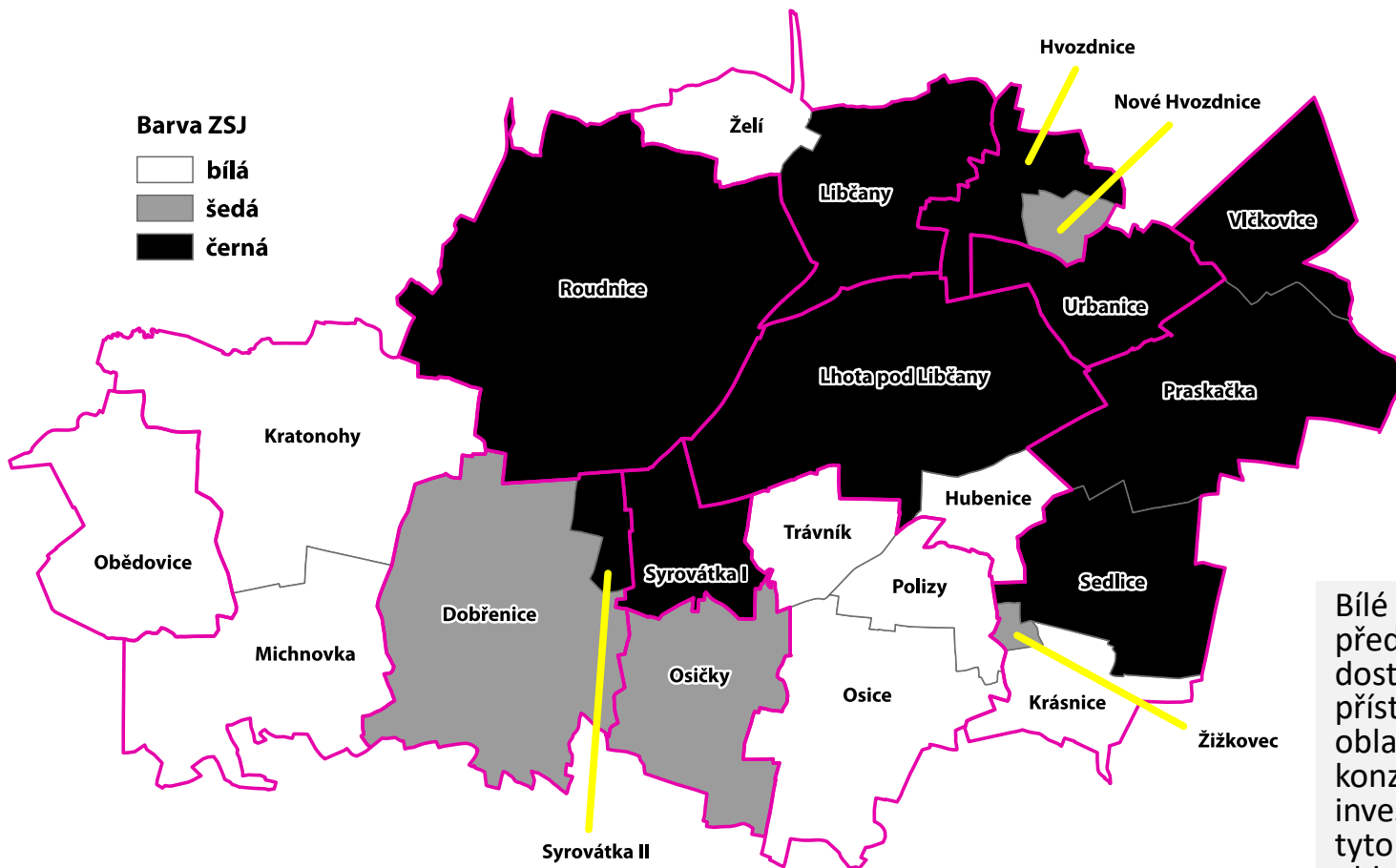
Obec	Podíl obydlených domů dle napojení na kanalizaci v roce 2021 (v %)				
	Kanalizační síť	Žumpa	Vlastní čistírna odpadních vod	Bez připojení	Nezjištěno
Dobřenice	79,6	16,8	1,8	0,0	1,8
Hvozdnice	80,0	14,7	1,3	0,0	4,0
Kratonohy	9,1	66,3	16,6	1,1	6,9
Lhota pod Libčany	78,6	12,3	6,3	0,0	2,8
Libčany	71,9	18,9	6,0	0,4	2,8
Obědovice	20,2	52,5	20,2	0,0	7,1
Osice	36,8	51,5	6,7	1,2	3,7
Osičky	88,0	8,0	0,0	2,0	2,0
Praskačka	43,8	42,9	10,2	0,3	2,7
Roudnice	1,6	44,0	52,4	0,0	2,1
Syrovátka	23,5	62,9	9,1	0,0	4,5
Urbanice	84,3	14,6	1,1	0,0	0,0
Urbanická brázda	49,4	34,9	12,2	0,3	3,3
Královéhradecký kraj	55,0	33,4	6,8	0,4	4,4
Česká republika	61,7	30,7	3,6	0,3	3,7



Analytická část

Technická infrastruktura – pokrytí území internetem

Barva ZSJ



- **Největšího pokrytí adresních míst 30 Mbit/s+** dosahují ZSJ Hvozdnice (98,1 %), Vlkovice (97,4 %) a Libčany (94 %).
- V 5 ZSJ (Kratonohy, Michnovka, Želí, Obědovice, Polizy) není vysokorychlostním internetem pokryto ani jedno adresní místo.
- V celém území je vysokorychlostním internetem pokryto **70 %** adresních míst (celkem 1 407).

Bílé základní sídelní jednotky (ZSJ) představují lokality, ve kterých není dostatečně zajištěn vysokorychlostní přístup k internetu. Pokud v takové oblasti není ani v rámci veřejných konzultací zjištěna žádná plánovaná investice soukromého investora, jsou tyto ZSJ zařazeny do intervenčních oblastí, kam je směřována podpora rozvoje vysokorychlostního internetu z veřejných zdrojů.

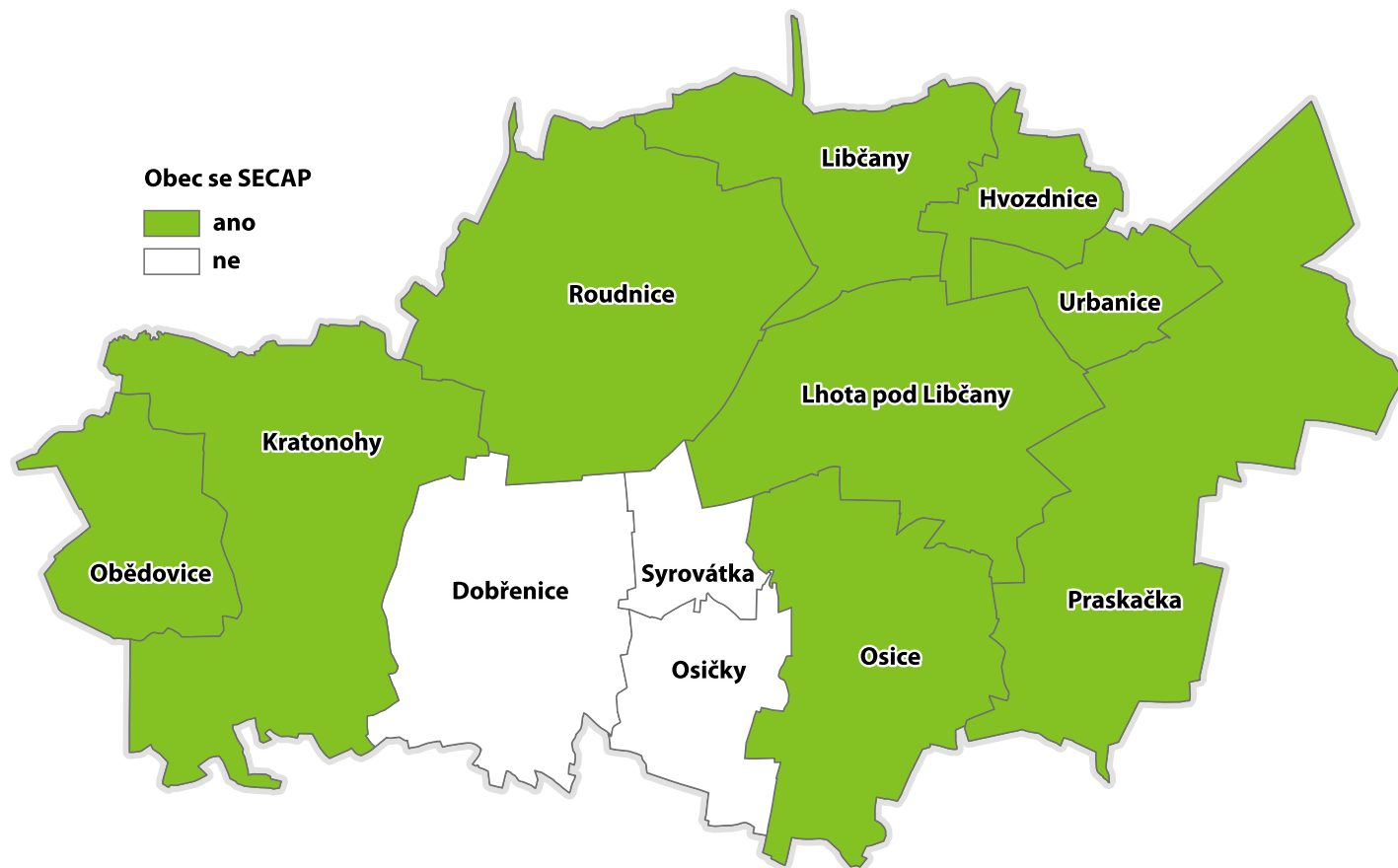
- Bílá:** pokrytí NGA sítěmi ≤ 40 %
pokrytí NGA sítěmi ≤ 50 % maximálně jednou technologií
- Šedá:** pokrytí NGA sítěmi > 50 % maximálně jedním provozovatelem
pokrytí NGA sítěmi > 40 % maximálně jedním provozovatelem a současně více než jednou technologií
- Černá:** pokrytí NGA sítěmi > 50 % více než jedním provozovatelem
pokrytí NGA sítěmi > 40 % více než jednou technologií současně více než jedním provozovatelem



Analytická část

Technická infrastruktura – energetika

- Obce z MAS Hradecký venkov, které se rozhodly společně přistoupit **Paktu starostů a primátorů** mají zpracován tzv. **Akční plán udržitelné energie a klimatu (SECAP)**, který je zastřešujícím dokumentem obcí v oblasti energetické účinnosti, využívání obnovitelných zdrojů energie na území obcí a adaptace na změnu klimatu.
- Podstatou členství v paktu je uskutečňovat vybrané projekty, které povedou na území obcí ke snížení emisí CO₂ o nejméně 40 % (cíl obcí) do roku 2030 oproti výchozímu roku 2010.



Analytická část

Doprava – infrastruktura

- Dopravní páteř v území tvoří **dálnice D11, bývalá silnice I. třídy II/611 a silnice II. třídy II/323.**
- **Nevyhovující stav povrchu silnic III. tříd a místních komunikací.**
- V území se neplánují žádné obchvaty ani přeložky silnic.
- Územím prochází elektrizovaná **železniční trať 020 Velký Osek – Hradec Králové.**
- Správa železnic plánuje v letech 2027–2030 modernizaci této trať (zdvoukolejnění a zvýšení rychlosti na 160 km/h).
- Rozlehlá síť obslužných komunikací – jejich význam vzroste po modernizaci železniční trati.



Modernizace traťového úseku Chlumec nad Cidlinou (mimo) – Hradec Králové (mimo)

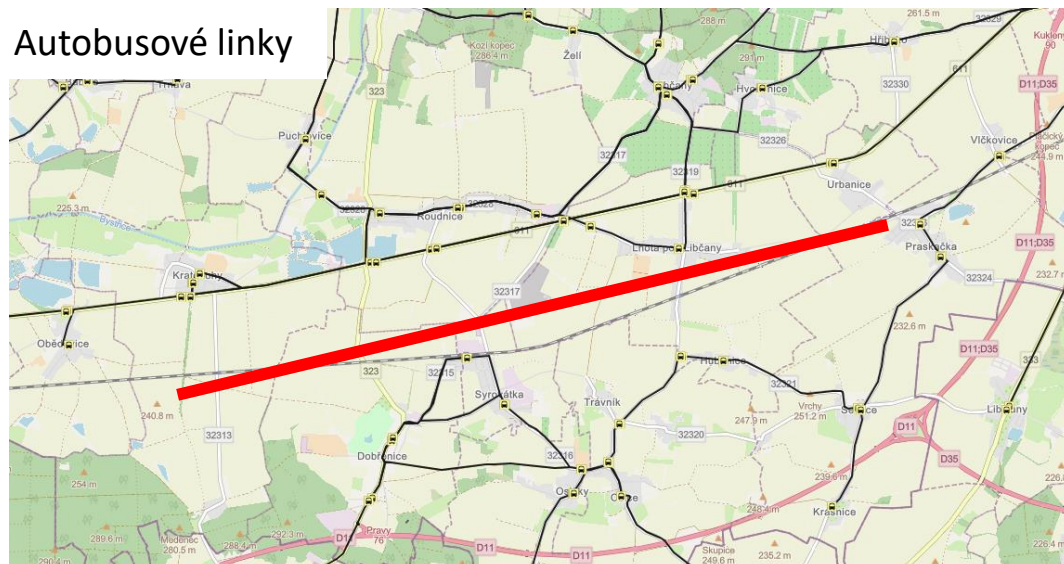


Analytická část

Doprava – dopravní obslužnost

- Území mikroregionu je obsluhováno **autobusovou i osobní železniční dopravou**.
- Nacházejí se zde 4 vlakové stanice (v říjnu 2023 obsluhovaly denně celkem 13 spojů), rychlíkové spoje zde nezastavují.
- Autobusové linky jsou vedeny pouze v **hlavních směrech západ-východ**, chybí propojení mikroregionu ve směru sever-jih.
- Území je obsluhováno autobusovými dopravci BusLine KHK s.r.o. a UMBRELLA Coach & Buses s.r.o.
- Obce Dobřenice a Syrovátka jsou závislé na spojích přes Pardubický kraj (dlouhá doba jízdy).

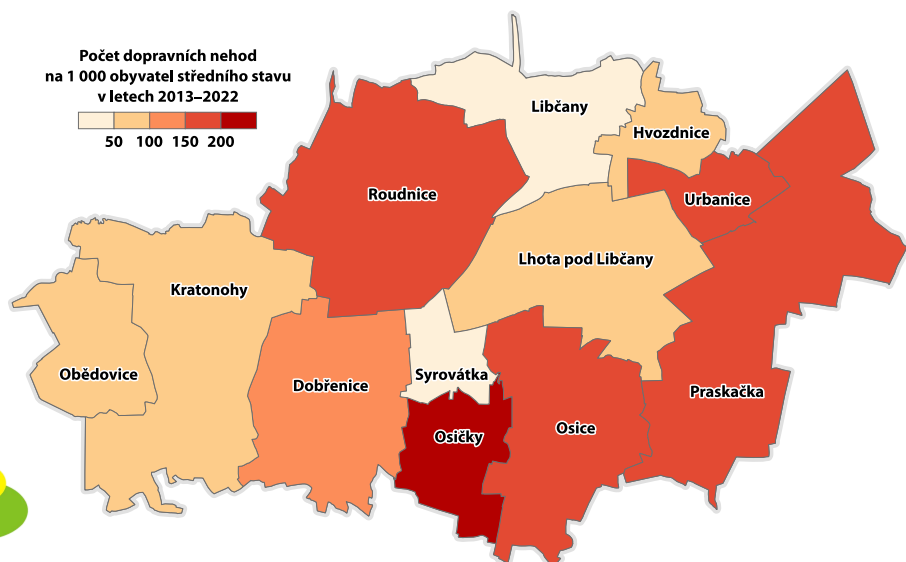
Spoje ze zastávky do Hradce Králové (bez zajištění do Pardubického kraje, říjen 2023)	Všední dny	Víkendy
Dobřenice, škola	3	0
Hvozdnice	14	4
Kratonohy, dětské hřiště	10	0
Lhota pod Libčany, hl.silnice	13	0
Libčany, pošta	17	4
Obědovice, motorest	11	0
Osice, kostel	10	4
Osičky, ObÚ	10	4
Praskačka, ObÚ	10	4
Roudnice, střed	18	6
Syrovátka, cukrovar	3	0
Urbanice	13	0



Analytická část

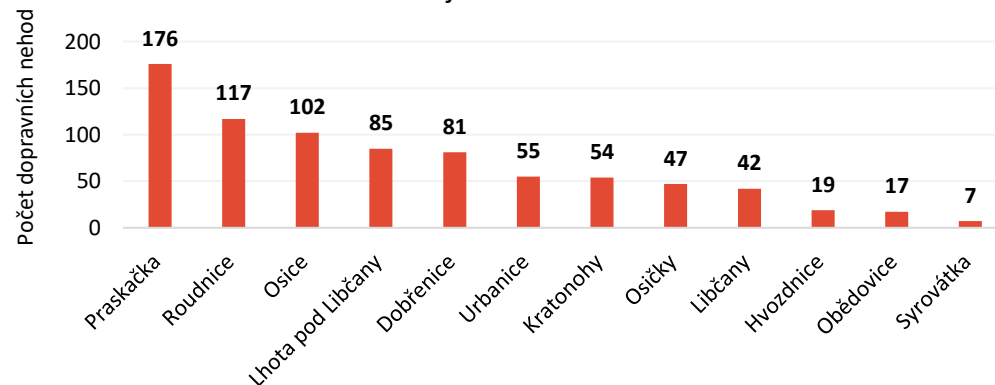
Doprava – nehodovost

- V letech 2013–2022 došlo v mikroregionu k celkem 802 **nehodám**, při kterých zemřelo 11 osob.
- Drtivá většina nehod se odehrála na dálnici D11 a silnicích II/611 a II/323.
- Největší dopravní nehodovost na 1 000 obyvatel vykazuje katastr obce Osičky (308).
- Na počtu zraněných nebo usmrcených osob se nejvíc podílí katastr obce Roudnice (46 osob z celkových 203).
- **Počet osobních vozidel** na silnici II/611 (dříve I/11) i přes existenci dálnice D11 významněji neklesá, u nákladní dopravy je pokles markantní.



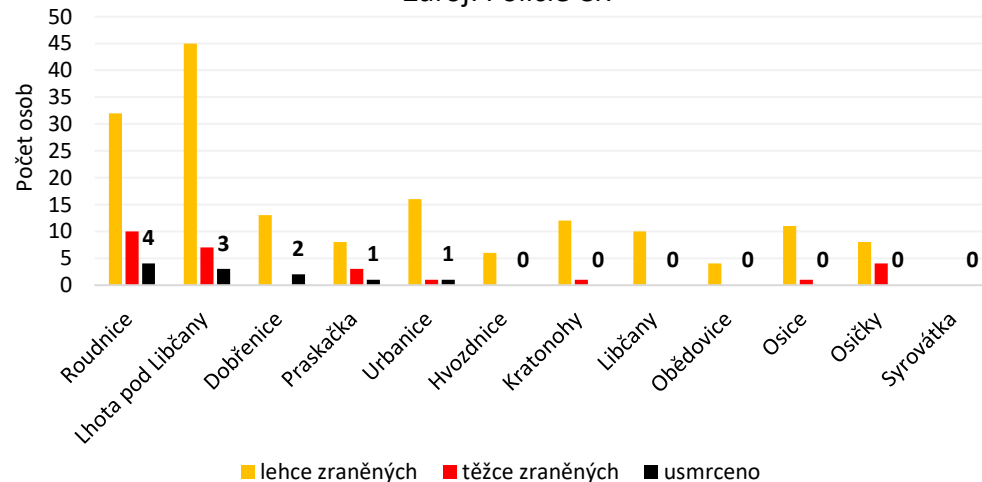
Počet dopravních nehod v letech 2013–2022

Zdroj: Policie ČR



Počet osob zraněných nebo usmrcených během dopravních nehod v letech 2013–2022

Zdroj: Policie ČR



Analytická část

Doprava – cyklodoprava

- Množství **lokálních cyklotras**, které jsou vedeny po silnicích nižších tříd nebo obslužných komunikacích.
- Nízká atraktivita území z hlediska potenciálu pro cykloturistiku – **chybí zde dálkové i regionální cyklotrasy**.
- **Absence cyklostezek** v území.
- Nejrizikovějším místem pro cyklisty je křížení silnic nižších tříd se silnicí II/611.



Analytická část

Občanská vybavenost – školství

- V regionu působí **7 mateřských a 5 základních škol** (z toho 3 mají pouze první stupeň).
- V území se realizuje **Místní akční plán vzdělávání v rámci SO ORP Hradec Králové**.
- Dostatečné kapacity škol, investiční požadavky na **vybavení a rozvoj zázemí škol**.
- Školy jsou nositeli **mimoškolních aktivit** v regionu (komunitní školy).

Kapacita mateřských škol

- Obce bez MŠ:

Obec	Kapacita MŠ (školní rok 2022/2023)
Dobřenice	28
Kratonohy	50
Lhota pod Libčany	62
Libčany	67
Osice	40
Praskačka	71
Roudnice	28
Urbanická brázda	346

- x Hvozdnice
- x Obědovice
- x Osičky
- x Syrovátka
- x Urbanice

Kapacita základních škol

- Obce bez ZŠ:

Obec	Kapacita ZŠ (školní rok 2022/2023)
Kratonohy	60
Lhota pod Libčany	72
Libčany (1.-9.ročník)	360
Osice (1.-9.ročník)	270
Praskačka	80
Urbanická brázda	842

- x Dobřenice
- x Hvozdnice
- x Obědovice
- x Osičky
- x Roudnice
- x Syrovátka
- x Urbanice

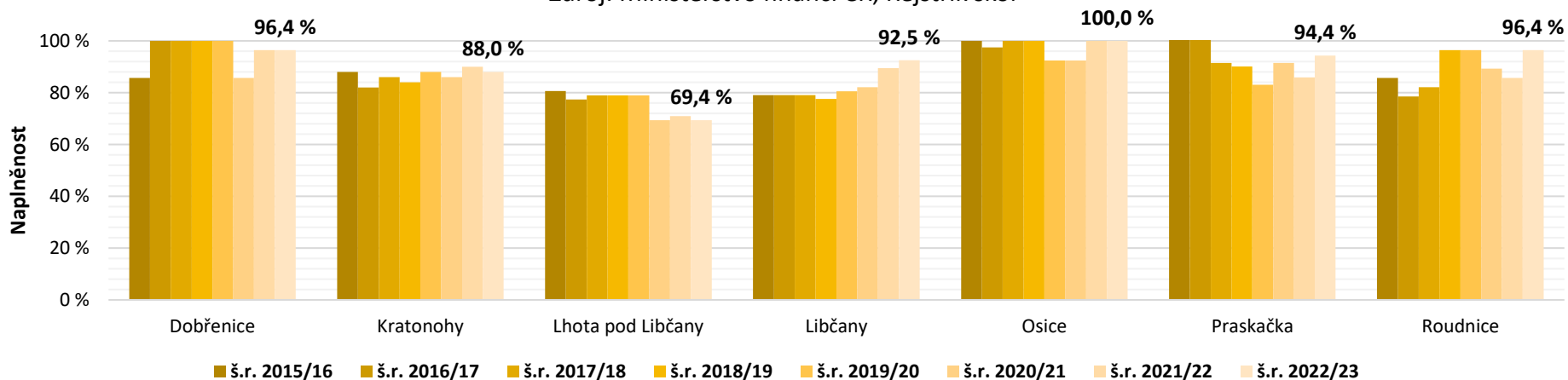


Analytická část

Občanská vybavenost – školství

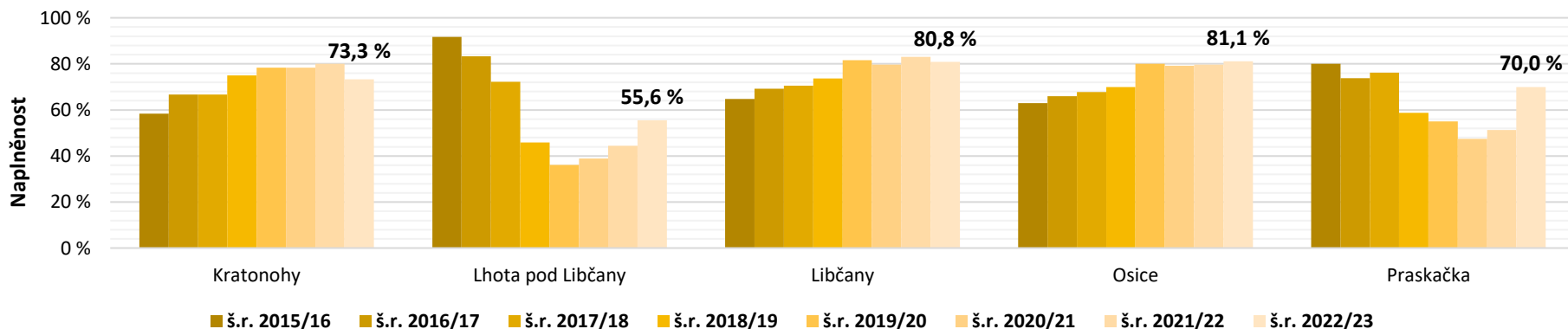
Naplněnost kapacity mateřských škol v letech 2015–2023

Zdroj: Ministerstvo financí ČR, Rejstřík škol



Naplněnost kapacity základních škol v letech 2015–2023

Zdroj: Ministerstvo financí ČR, Rejstřík škol



Analytická část

Občanská vybavenost – sociální oblast, zdraví a bezpečnost

- Realizace **komunitního sociálního plánování** v mikroregionu.
- V území působí **terénní služby; pobytové služby** téměř chybí.
- **Poskytovatelé sociálních služeb** jsou mimo region + existence služeb bez registrace.
- **Poradenství** v sociální oblasti poskytuje také neziskový sektor a obce.
- **Zdravotnictví** – síť soukromých lékařů (4x praktik, 3x stomatolog, 2x lékárna).
- **Bezpečnost** – jednotky požární ochrany v obcích (JPO3 a JPO5).



Zdroj: www.hradeckyvenkov.cz



Analytická část

Občanská vybavenost – kultura, sport, spolky a služby

- **Kulturní domy** – sokolovny, sály... a **knihovny** – téměř ve všech obcích (chybí pouze v obci Hvozdnice).
- **Spolky** – hasiči, sportovci, spolky žen, Sokol, senioři, myslivci, rybáři, zahrádkáři, ...
- **Tradiční akce** místního i regionálního charakteru – spolupráce, půjčování vybavení, ...
- **Sportoviště** – fotbalová hřiště, dětská hřiště, tělocvičny (chybí kryté pro veřejnost), ...
- **Pošty** (pobočky v 6 obcích), drobná **pohostinství**, omezená možnost ubytování v regionu.



Analytická část

Přírodní a turistické atraktivity

- Území mikroregionu je chudé na přírodní atraktivity – **chybí chráněná území**.
- Cennou přírodní lokalitou je 52,7 ha rozlehlý **Třesický rybník**, který patří mezi nejvýznamnější ornitologické lokality v kraji, turisticky atraktivní je i **anglický zámecký park v Dobřenicích** (volný vstup).
- **Nejvýznamnějšími vodními toky** jsou řeka Bystřice, Roudnický a Třesický potok.
- V území se nachází **písníky** (u Roudnice, Obědovic a Praskačky) a **lesní komplexy** (u Libčan a Dobřenic).
- 5 památných stromů + 3 lípy vysázené během výročí 100 let republiky.
- Územím prochází pouze **jedna turistická dálková červená trasa** a **jedna naučná stezka** (Cesta do minulosti Libčan a Hvozdnic).
- V území se realizuje zejména **příměstská jednodenní/průjezdni turistika** – pro vícedenní návštěvy se zde nachází několik ubytovacích zařízení včetně dobřenickeho zámku.
- Mikroregion je **rodištěm několika významných osobností** (národního i světového významu):
 - František Škroup – autor hudby české hymny
 - Bohumil Kubišta – malíř a grafik
 - Matěj Kopecký – loutkový divadelník
- **Turistický potenciál mají:**
 - Pamětní síň Františka Škroupa v Osicích
 - OLDTIMER GALLERY v Dobřenicích
 - Museum bednářství Jaroslava Tománka v Praskačce



Zdroj: www.khk.cz



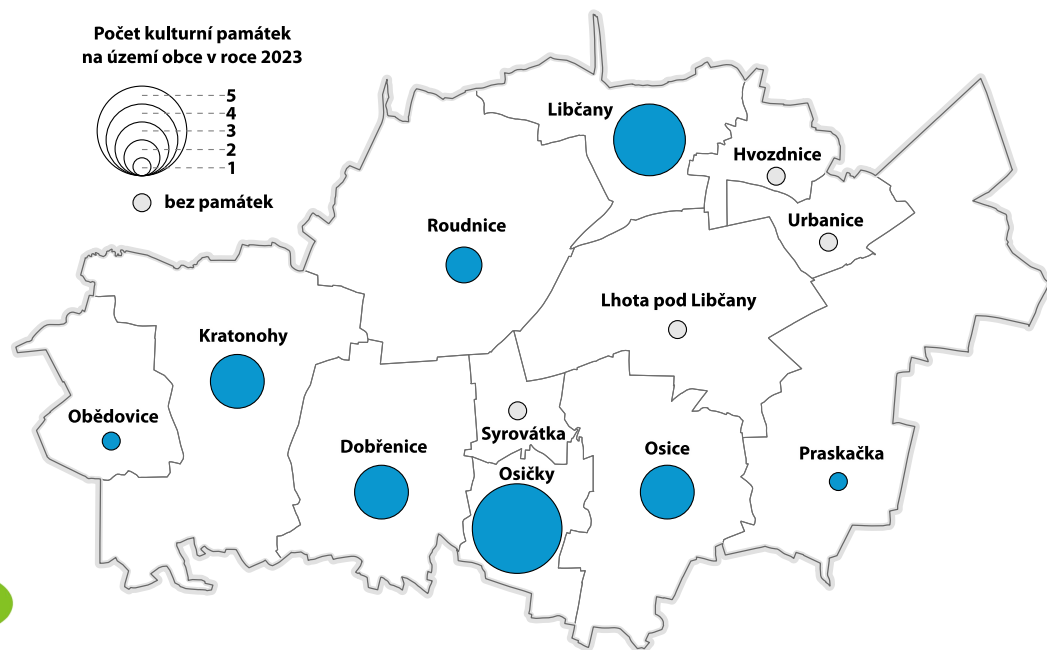
Zdroj: www.oldtimergallery.cz



Analytická část

Kulturní atraktivity a památky

- Na území mikroregionu je v Ústředním seznamu kulturních památek ČR (ÚSKP) evidováno celkem **22 kulturních památek** – nejvíce z nich v obci Osičky (5), 4 obce nedisponují ani jednou památkou.
- Mezi památky jsou zařazeny **kostely** (kostel sv. Jakuba Většího v Roudnici, kostel sv. Klimenta s ohrazením a terasou v Dobřenicích, kostel Nanebevzetí Panny Marie se zvonící a ohrazením hřbitova v Libčanech a kostel Nanebevzetí Panny Marie s ohrazením v Osicích), **zámek** Dobřenice, **pomníky či sousoší, venkovská stavení** (usedlosti a domy), **fary, tvrziště, zvoničky** aj.
- V poslední době diskutovanou památkou, ačkoliv nezapsanou v ÚSKP, je chátrající Škroupův dům v Osicích, existují plány na jeho obnovu i ze strany Královéhradeckého kraje.



Zdroj: www.khk.cz

Analytická část

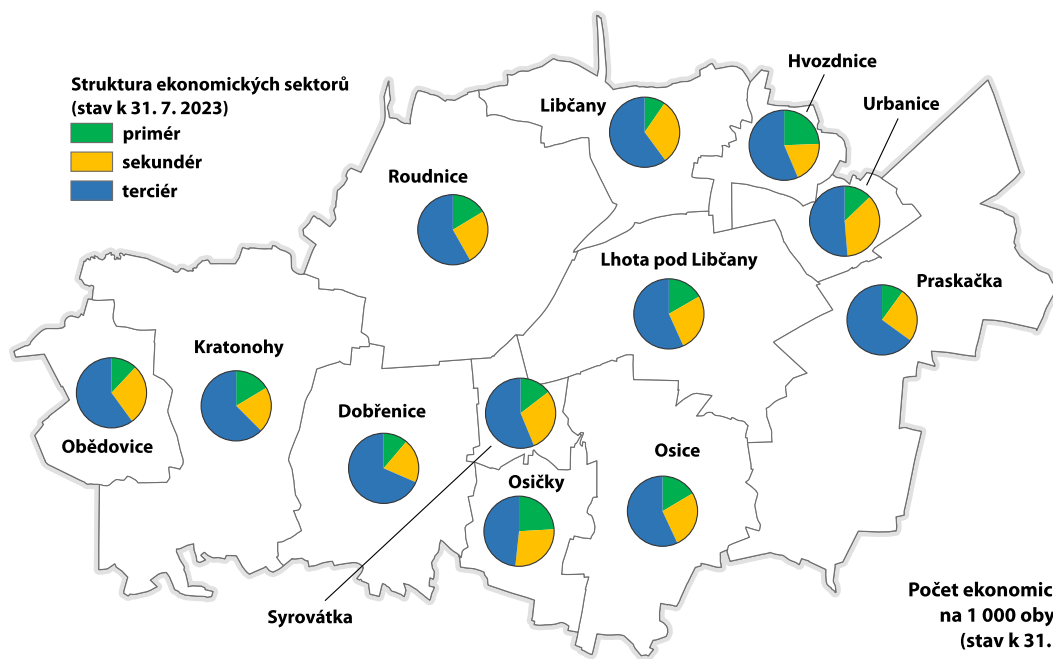
Ekonomika – struktura a podnikatelská aktivita

- **Celkem 1437 ekonomických subjektů (2023)**, převažující právní formou v území jsou **živnostníci** (74 % podíl na celkovém počtu ekonomických subjektů).
- Podle klasifikace ekonomických činností CZ-NACE působí ekonomické subjekty zejména v těchto činnostech: *Zprostředkování velkoobchodu; Výroba, obchod a služby; Stravování v restauracích a u stánků; Podpůrné činnosti pro zemědělství a posklizňové činnosti* – **podnikatelská činnost v území je zaměřena zejména na zemědělství**, převažuje rostlinná výroba, **regionální produkty a tradiční výrobky** (Rakytník Cvrček, Poctivý grund, Naše hospodářství, Doležalův med).
- Subjekty s **nejvyšším počtem zaměstnanců** jsou společnosti Smart wood Czech, s.r.o. (*výroba dřevěných briket a dřevěných držátek do nanuků, mražených krémů a zmrzlin z bukového dřeva*), Agrodružstvo Lhota pod Libčany a Základní škola a mateřská škola, Libčany.



Analytická část

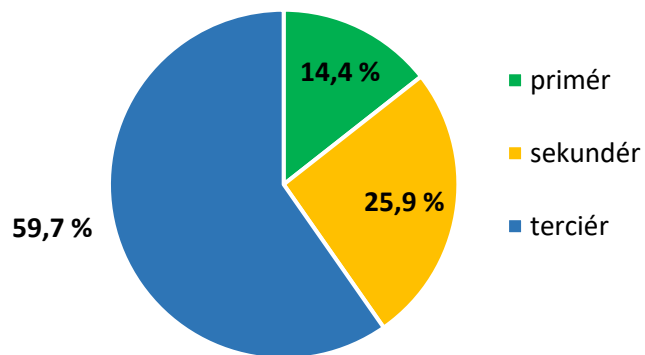
Ekonomika – struktura a podnikatelská aktivita



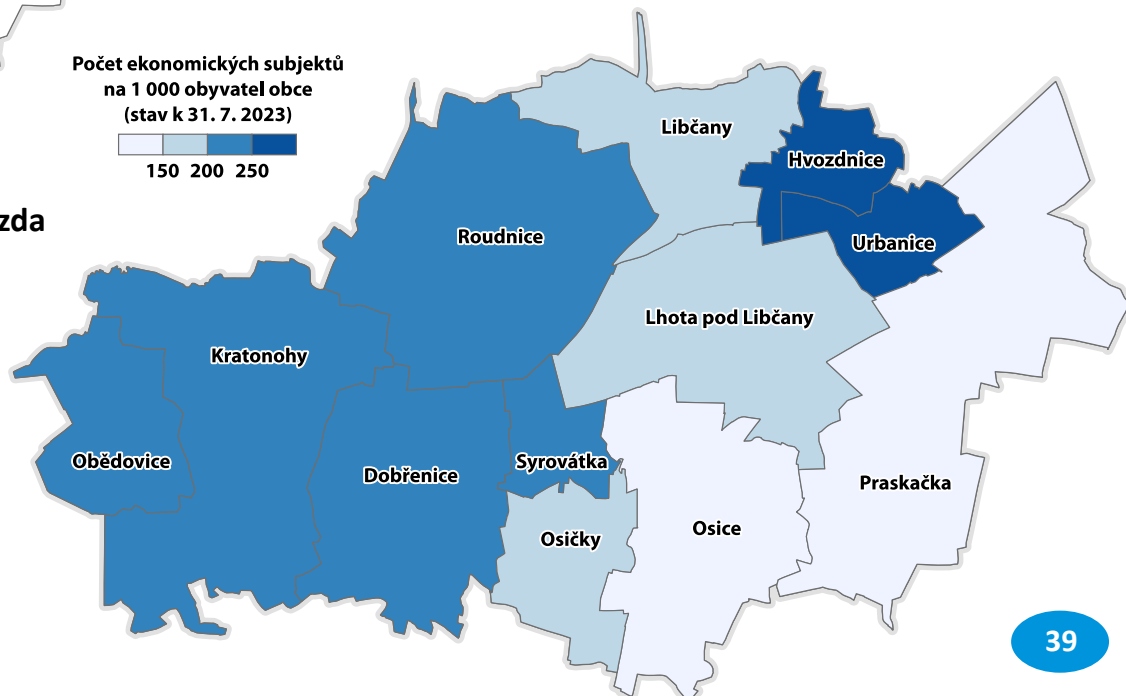
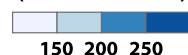
Obec	Podíl živnostníků na celkovém počtu ekonomických subjektů k 31. 7. 2023 (v %)
Obědovice	88,0
Osice	84,8
Syrovátka	80,2
Urbanice	79,5
Osičky	75,9
Libčany	75,8
Praskačka	75,0
Roudnice	73,4
Hvozdnice	71,8
Dobřenice	67,8
Kratonohy	67,1
Lhota pod Libčany	66,1
Urbanická brázda	73,8

Podíl ekonomických sektorů v Mikroregionu Urbanická brázda (k 31. 7. 2023)

Zdroj: Registr ekonomických subjektů



Počet ekonomických subjektů na 1 000 obyvatel obce (stav k 31. 7. 2023)



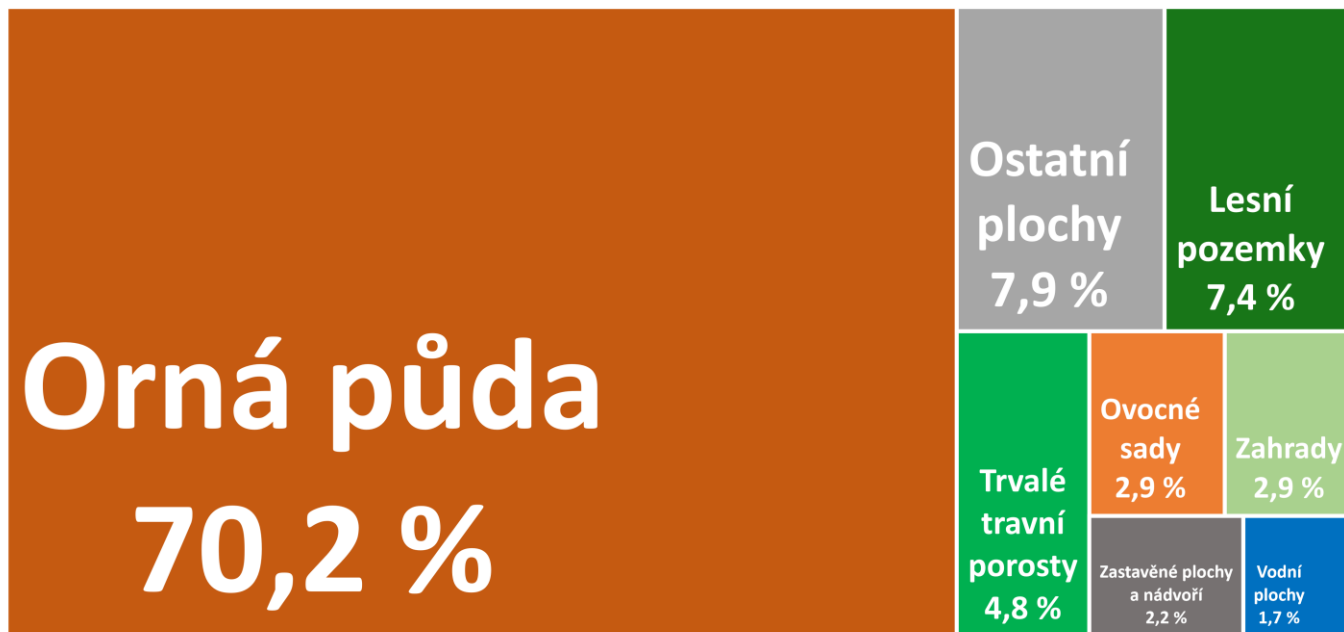
Analytická část

Životní prostředí – struktura pozemků

- Téměř **dvě třetiny rozlohy mikroregionu pokrývá orná půda**, přírodní plochy činí pětinu rozlohy.
- Kvůli tomu je mikroregion územím s **nízkou ekologickou stabilitou** (koeficient ekologické stability má hodnotu 0,25 – tj. území nadprůměrně využívané, se zřetelným narušením přírodních struktur, základní ekologické funkce musí být soustavně nahrazovány technickými zásahy).
- Území regionu patří mezi **suchem ohrožené oblasti** v rámci celé ČR.

Struktura ploch v Mikroregionu Urbanická brázda v roce 2022

Zdroj: ČSÚ

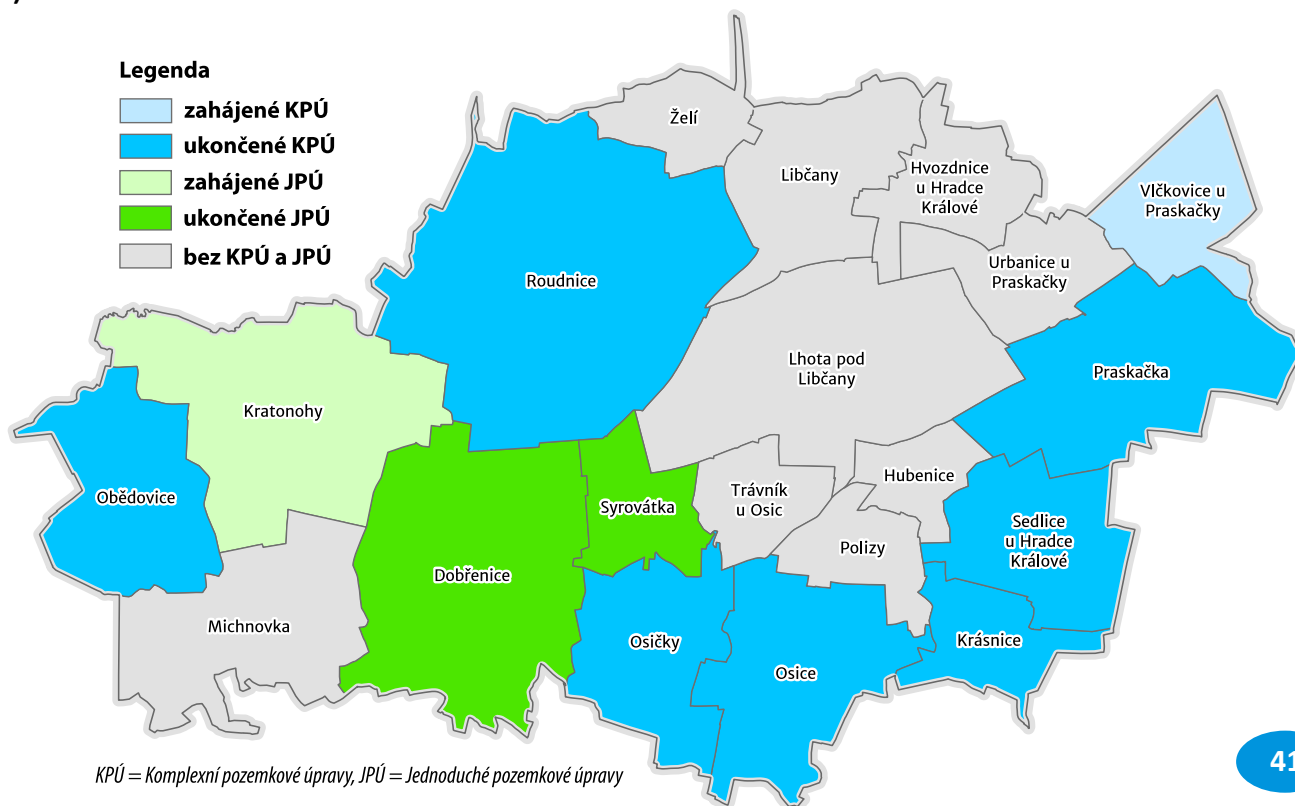


Obec	Koeficient ekologické stability v roce 2022
Libčany	1,15
Hvozdnice	0,94
Kratonohy	0,66
Dobřenice	0,33
Syrovátka	0,19
Roudnice	0,17
Osice	0,16
Obědovice	0,14
Osičky	0,13
Urbanice	0,11
Lhota pod Libčany	0,06
Praskačka	0,05
Urbanická brázda	0,25

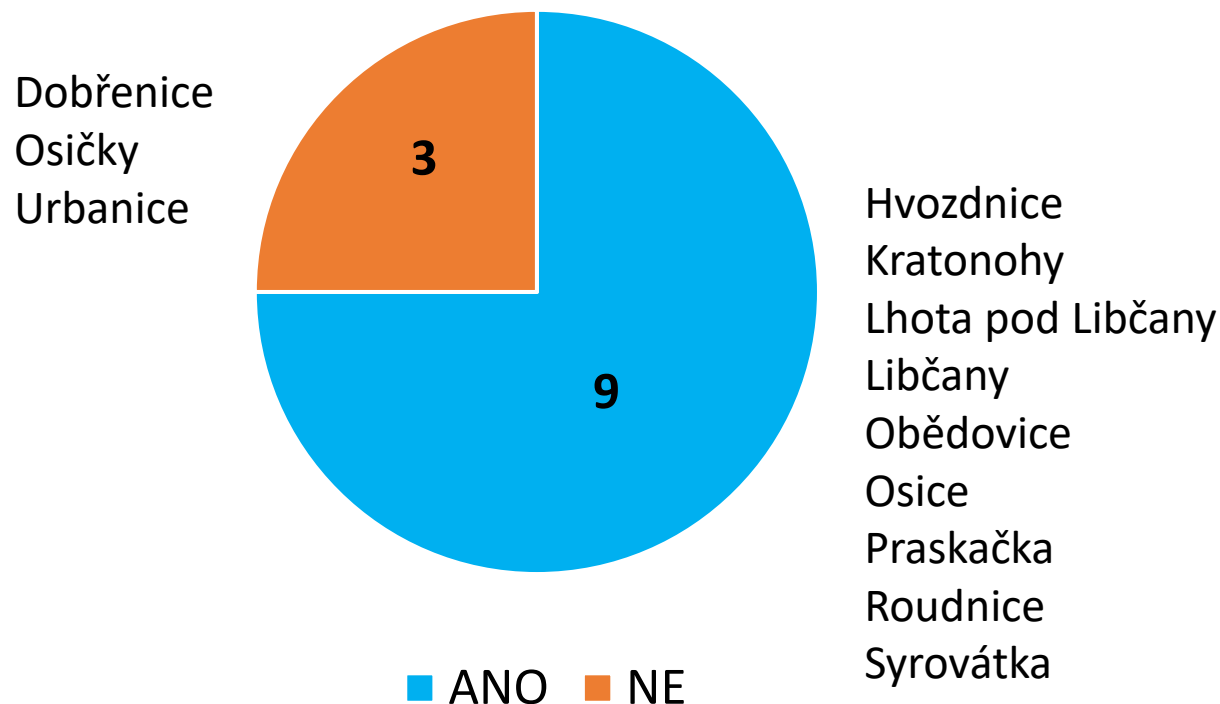


Komplexní pozemkové úpravy (KPÚ) patří mezi nástroje, které komplexně a udržitelně řeší krajinu a venkovský prostor včetně realizací veřejně prospěšných staveb, kam patří protierozní opatření, vodní nádrže suché/se stálým zadržením, revitalizace vodních toků, ochranné hráze, rybníky, polní nebo lesní cesty, mostky, propustky, brody, železniční přejezdy, ale i úpravy vodních toků, aleje, drobné vodní tůně, mokřady apod. – realizaci těchto opatření hradí stát (Státní pozemkový úřad).

- Z 20 katastrálních území v mikroregionu byly KPÚ dokončeny na celkem 7 k. ú. (většina z nich byla vyvolána výstavbou dálnice D11).
- Na třech k. ú. byly zahájeny nebo již ukončeny jednoduché pozemkové úpravy (JPÚ) – slouží pro majetkové nebo uživatelské úpravy na menším území, upřesnění nebo rekonstrukce přídelů či dokončení scelení pozemků.
- Další pozemkové úpravy v území budou pravděpodobně vyvolány modernizací železniční trati č. 020.



Obce v mikroregionu, které mají rozvojový/strategický plán



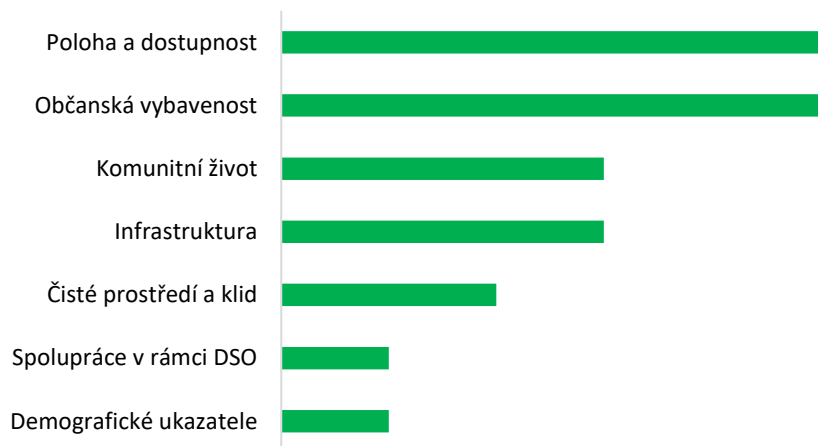
- Dotazníkového šetření se zúčastnilo všech 12 obcí v rámci mikroregionu.
- Online dotazník pro zástupce obce měl celkem 5 otázek.



Analytická část

Vyhodnocení dotazníku – obce (plusy/mínusy a priority obcí)

Silné stránky/positiva obcí v regionu



Slabé stránky/negativa obcí v regionu



Prioritní témata/oblasti, která je třeba řešit v rámci rozvoje obcí v mikroregionu



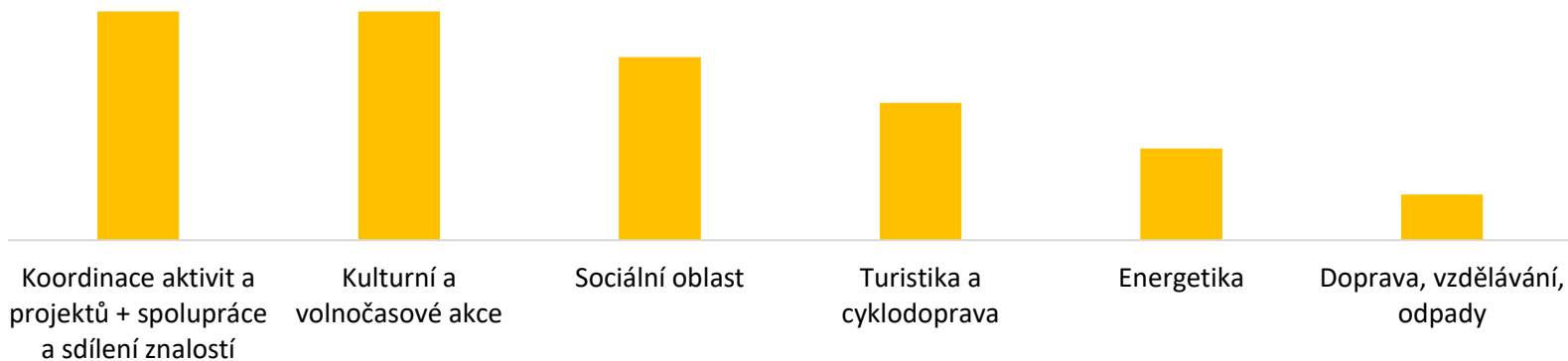
Analytická část

Vyhodnocení dotazníku – obce (role DSO v mikroregionu)

Role dobrovolného svazku obcí (DSO) v mikroregionu v dalších letech



Příklady témat a aktivit, které společně řešit v rámci DSO v mikroregionu



Analytická část

SWOT analýza – silné a slabé stránky

Silné stránky (S)

- + **fungující spolupráce** v rámci mikroregionu a MAS, realizace společných projektů
- + **poloha regionu a atraktivní bydlení** v zázemí města, vysoká bytová výstavba
- + rostoucí počet obyvatel a **příznivá věková struktura**, nízká nezaměstnanost
- + stabilizovaná **síť škol v regionu**, aktivní **činnost zájmových spolků** a sdružení v obcích
- + tradice **pořádání kulturních, společenských a sportovních akcí**, soudržnost obyvatel
- + dobrá **občanská vybavenost a základní technická infrastruktura** (voda, plyn)
- + kvalitní **péče o veřejná prostranství** a majetek obcí, čisté a klidné prostředí
- + **zemědělská oblast** s přirozenou úrodností půdy a dobrými klimatickými podmínkami

Slabé stránky (W)

- nevyhovující **technický stav silnic a komunikací**, chybějící chodníky a cyklostezky, existence nevhodných lokalit
- nedostatečná **technická infrastruktura v obcích** (odvádění a čištění odpadních vody, rozhlas, osvětlení)
- chybějící určité druhy **sociálních služeb pro cílové skupiny** v regionu včetně ubytovacích kapacit pro seniory
- zvýšené **nároky na rozvoj bydlení v obcích** (nedostatek pozemků, developerské projekty, stav bytového fondu)
- nevyhovující **stav obecních budov** či památek, existence chátrajících objektů v obcích
- chybějící nebo nevyhovující **prostory pro sportování a vzdělávání a kulturní život**
- nedostatek pracovních příležitostí v místě, **vyšší dojíždka za prací** mimo region, snižující se podíl služeb
- **území ovlivněné zemědělstvím**, absence zeleně, suchem ohrožený region, nedokončené pozemkové úpravy



Analytická část

SWOT analýza – příležitosti a hrozby

Příležitosti (O)


- ↑ **dotační příležitosti** Královéhradeckého kraje, ČR a EU na projektové záměry v programovém období 2021–2027
- ↑ rozvoj **partnerství a spolupráce** veřejného sektoru, podnikatelů a neziskových organizací, podpora společných projektů
- ↑ **poloha v blízkém zázemí krajského města**, potenciál Hradecko-pardubické aglomerace a napojení na dálniční síť
- ↑ **podpora lokální ekonomiky**, především malých podnikatelů (řemesla, zemědělství) včetně regionálních produktů
- ↑ rozvoj **informačních technologií a digitalizace** přinášející potenciální zkracování vzdáleností a zlepšování komunikace (chytrá řešení)
- ↑ **ekologizace lidských činností** jako příznivý vliv na životní prostředí – snižování energetické náročnosti, nové technologie, odpady apod.
- ↑ vzrůstající zájem o **alternativní formy cestovního ruchu** (příměstská, krátkodobá, venkovská turistika apod.) v blízkosti krajského města

Hrozby (T)

- ↓ nedostatečná podpora malých obcí, rostoucí **byrokracie, administrativa** a legislativní nároky
- ↓ rozpočtová a daňová politika státu, nedostatek **finančních prostředků na veřejné investice**
- ↓ nestabilní **ekonomická a sociální situace** v ČR, růst nezaměstnanosti a zadluženosti obyvatel
- ↓ postupné **stárnutí obyvatel** vyvolávající vyšší poptávku po sociálních a zdravotních službách
- ↓ upřednostňování místních obyvatel jezdit za **službami, nákupy a prací mimo region**
- ↓ **negativní ovlivňování kvality životního prostředí** lidskou činností a zemědělstvím
- ↓ **změna životního stylu** – konzumní styl, změna zájmů, vliv IT, ztráta komunitní spolupráce, ubývání osobních kontaktů



Návrhová část strategického plánu



Návrhová část

Základní vnitřní východiska – analytické práce a zjištění



Vyhodnocení strategie UB 2014+



Analýza území regionu dle témat



Dotazníkové šetření mezi obcemi




SWOT analýza mikroregionu



Sběr projektových záměrů obcí



Projednání návrhu strategie se členy svazku



Návrhová část

Základní vnější východiska – vazby na dokumenty

Strategické dokumenty v období 2021–2027 (včetně úrovně)



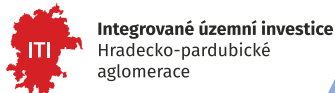
Nadnárodní – **Priority politiky soudržnosti EU**



Národní – **Strategie regionálního rozvoje ČR**



Regionální – **Strategie rozvoje Královéhradeckého kraje**



Mikroregionální/urbanizovaná – **Strategie Hradecko-pardubické aglomerace**



Mikroregionální/venkovská – **Strategie CLLD MAS Hradecký venkov**



Mikroregionální – **Strategie rozvoje Mikroregionu Urbanická brázda**

Místní/lokální – **rozvojové/strategické plány jednotlivých obcí**



Návrhová část

Vize a priority pro období 2024+

Strategická vize

Mikroregion Urbanická brázda je svazek obcí, jehož udržitelný rozvoj je postavený na vzájemné spolupráci všech místních aktérů, a který poskytuje svým obyvatelům kvalitní podmínky pro bydlení, práci a rekreaci v zázemí krajského města.

Priority a cíle:

Priorita 1. Moderní infrastruktura a dostupnost

- **Cíl:** Zlepšit dostupnost regionu včetně odpovídající infrastruktury – dopravní, bydlení, sítě včetně digitalizace.

Priorita 2. Odolné a atraktivní prostředí v regionu

- **Cíl:** Revitalizovat vzhled obcí a celkové prostředí v regionu včetně zavedení adaptačních opatření.

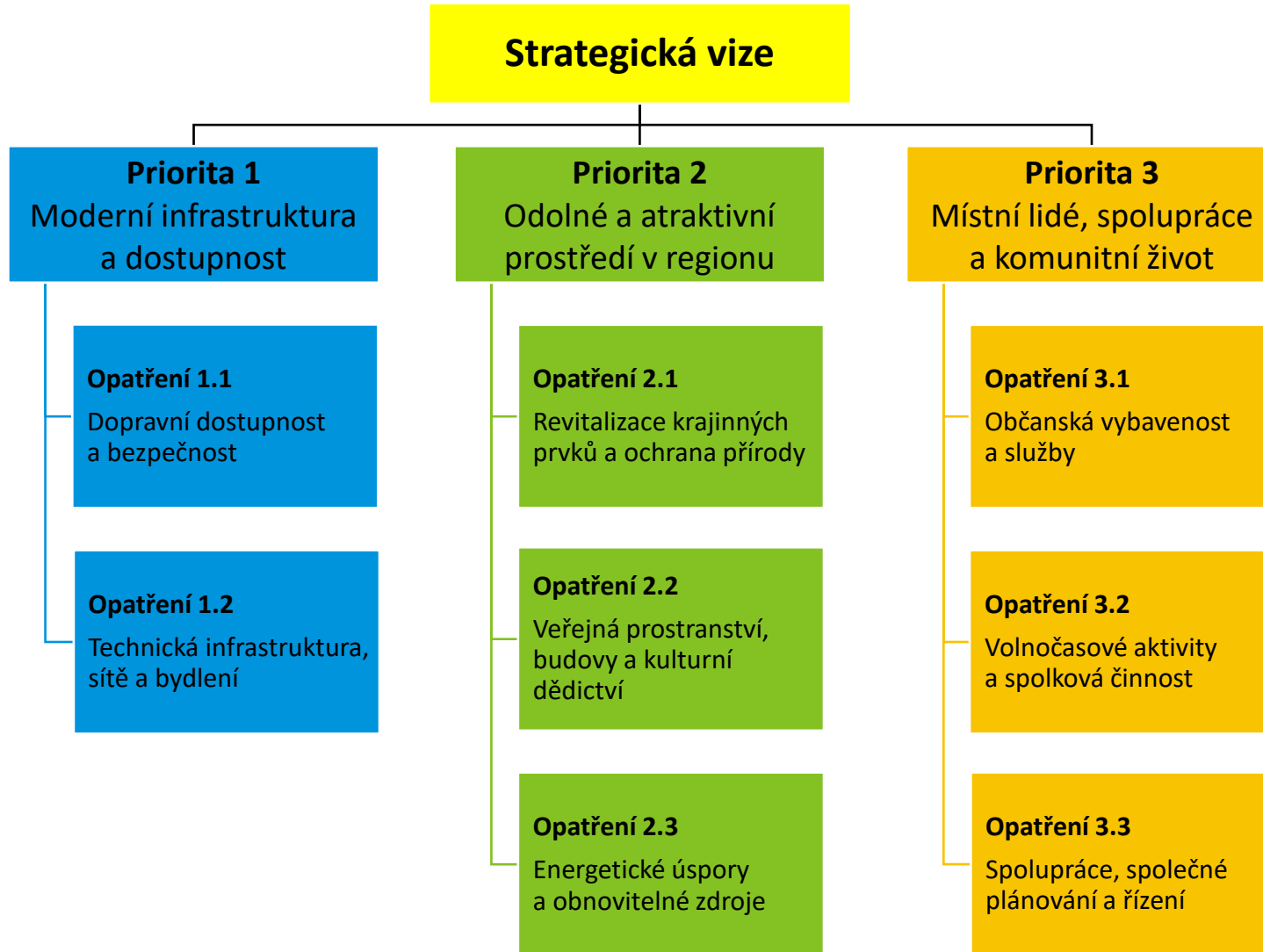
Priorita 3. Místní lidé, spolupráce a komunitní život

- **Cíl:** Zajistit odpovídající podmínky pro život a spolupráci v regionu (rozvoj komunit, služby a správa území).



Návrhová část

Strom priorit a opatření



Návrhová část

Priorita 1 Moderní infrastruktura a dostupnost

Opatření 1.1 Dopravní dostupnost a bezpečnost

Opatření je zaměřeno na zlepšení dopravní infrastruktury a zvýšení bezpečnosti dopravního provozu.

Příklady aktivit a projektů:

- rekonstrukce a údržba silnic, místních komunikací a mostů
- podpora pěší dopravy, realizace bezpečnostních dopravních opatření
- řešení parkování v klidu a infrastruktury veřejné dopravy
- koncepční rozvoj cyklodopravy v regionu
- obslužné/účelové komunikace
- ...



Návrhová část

Priorita 1 Moderní infrastruktura a dostupnost

Opatření 1.2 Technická infrastruktura, sítě a bydlení

Opatření je zaměřeno na výstavbu/rekonstrukci inženýrských sítí. Součástí je i rozvoj ICT a odpadového hospodářství.

Příklady aktivit a projektů:

- výstavba vodohospodářské infrastruktury včetně údržby
- příprava a zasítování pozemků pro bytovou výstavbu
- modernizace veřejného osvětlení a místního rozhlasu
- zavádění vysokorychlostního internetu v regionu
- rozvoj a údržba ostatních sítí technické infrastruktury
- řešení problematiky odpadového hospodářství
- ...



Návrhová část

Priorita 2 Odolné a atraktivní prostředí v regionu

Opatření 2.1 Revitalizace krajinných prvků a ochrana přírody

Opatření je zaměřeno na zlepšení stavu přírodní složky krajiny, především v extravilánech obcí.

Příklady aktivit a projektů:

- revitalizace vodních ploch a nádrží, odbahnění rybníků
- vyčištění koryt řek a potoků včetně břehových porostů
- vysazování zeleně, obnova polních cest a alejí
- zavádění opatření proti suchu i proti povodním
- realizace komplexních pozemkových úprav
- budování odpočinkových míst v krajině
- ...



Návrhová část

Priorita 2 Odolné a atraktivní prostředí v regionu

Opatření 2.2 Veřejná prostranství, budovy a kulturní dědictví

Opatření je zaměřeno na zlepšování celkového vzhledu obcí včetně veřejných budov a kulturních památek.

Příklady aktivit a projektů:

- revitalizace návší a veřejných prostranství včetně zeleně a vodních prvků
- doplnění mobiliáře a drobných prvků pro rekreační funkci veřejného prostoru
- zajištění údržby veřejných míst, pořízení komunální techniky a vybavení
- obnova nevyužívaných nemovitostí a rekonstrukce domů v obecním vlastnictví
- rekonstrukce a ochrana historických i církevních památek/prvků v obcích
- ...



Návrhová část

Priorita 2 Odolné a atraktivní prostředí v regionu

Opatření 2.3 Energetické úspory a obnovitelné zdroje

Opatření je zaměřeno na snížení energetické náročnosti a realizaci energeticky úsporných opatření.

Příklady aktivit a projektů:

- výměny zdrojů tepla
- zateplení budov a střech
- výměny oken a izolace
- podpora solárních systémů
- energeticky úsporná osvětlení
- zavádění energetického managementu
- podpora komunitní energetiky
- ...



Návrhová část

Priorita 3 Místní lidé, spolupráce a komunitní život

Opatření 3.1 Občanská vybavenost a služby

Opatření je zaměřeno na zajištění a rozvoj veřejných služeb v regionu včetně občanské vybavenosti v obcích.

Příklady aktivit a projektů:

- rozvoj vzdělávání (i neformálního) a zajištění odpovídajícího vybavení a zázemí pro školy
- podpora terénních i pobytových sociálních služeb a dostupného bydlení v regionu
- zajištění zázemí pro rozvoj občanské vybavenosti (multifunkční domy, pošta, sály, ...)
- rekonstrukce dalších objektů občanské vybavenosti vč. vybavení (obecní úřady, hasiči, hostince, prodejny, ...)
- ...



Návrhová část

Priorita 3 Místní lidé, spolupráce a komunitní život

Opatření 3.2 Volnočasové aktivity a spolková činnost

Opatření je zaměřeno na podporu místních spolků a jejich zázemí včetně pořádání volnočasových akcí.

Příklady aktivit a projektů:

- výstavba a rekonstrukce sportovišť, rekreačních areálů a dětských hřišť
- rekonstrukce, příp. budování kulturních zařízení, knihoven a komunitních center
- pořádání různých kulturních a sportovních akcí a podpora místních spolků
- rozvoj rekreační funkce mikroregionu včetně souvisejícího vybavení
- podpora a zpřístupnění kulturního dědictví na venkově
- ...



Návrhová část

Priorita 3 Místní lidé, spolupráce a komunitní život

Opatření 3.3 Spolupráce, společné plánování a řízení

Opatření je zaměřeno na zajištění fungování veřejné správy včetně svazku obcí, vzájemnou spolupráci a společné plánování v regionu.

Příklady aktivit a projektů:

- podpora strategického a územního plánování
- zajištění fungování a činnosti DSO v regionu
- informační a koordinační role DSO pro obce
- projektové poradenství ze strany svazku obcí
- realizace společných projektů, pořádání akcí
- sdílení dobré praxe a vzájemných zkušeností
- podpora podnikání a marketingové aktivity
- ...




Zdroj: www.hradeckyvenkov.cz





Realizační část strategického plánu



Realizační část

Implementace a monitoring

- Povinné **schválení strategie v rámci DSO** + dobrovolné schválení v zastupitelstvech obcí
- Součástí **zásobník projektových záměrů** obcí a DSO na období 2024–2030 a karty obcí jako přílohy
- **Realizace strategie** – projekty a aktivity obcí a DSO (dvouroční **akční plány** – projekty ze zásobníku)
- **Monitoring strategie** – roční zprávy a vyhodnocení (předkládá manažer DSO)
- **Aktualizace strategie** – dle potřeby, nutné schválení v rámci DSO
- **Komunikace při realizaci** – informovanost v regionu (webové stránky, jednání svazku a obcí, akce v mikroregionu, ...)



Realizační část

Zásobník projektových záměrů – dle opatření

Celkem

110 projektů obcí

z toho:

- *46 ve fázi záměru*
- *40 ve fázi přípravy*
- *24 připraveno k realizaci (nebo v realizaci)*

Odhadované náklady

744,6 mil. Kč

Priorita/opatření	Počet projektů	Náklady v mil. Kč
Priorita 1	36	353,9
Opatření 1.1	26	147,9
Opatření 1.2	10	206,0
Priorita 2	38	173,9
Opatření 2.1	10	24,3
Opatření 2.2	18	106,9
Opatření 2.3	10	42,7
Priorita 3	36	216,8
Opatření 3.1	16	136,7
Opatření 3.2	19	79,8
Opatření 3.3	1	0,3
Celkem	110	744,6



Realizační část

Zásobník projektových záměrů – dle obcí

Zásobník projektových záměrů je samostatnou přílohou strategického plánu.

Obec	Počet projektů	Náklady v mil. Kč
Dobřenice	9	34,1
Hvozdnice	5	8,0
Kratonohy	15	23,5
Lhota pod Libčany	10	110,5
Libčany	17	93,9
Obědovice	5	25,8
Osice	7	90,2
Osičky	6	-
Praskačka	16	54,6
Roudnice	6	174,0
Syrovátka	6	32,9
Urbanice	8	97,1
Celkem	110	744,6



Seznam zkratek

- CLLD komunitně vedený místní rozvoj
- CZ-NACE klasifikace ekonomických činností
- ČOV čistírna odpadních vod
- ČR Česká republika
- ČSÚ Český statistický úřad
- DSO dobrovolný svazek obcí
- EU Evropská unie
- ICT informační a komunikační technologie
- IISSP Integr. informační systém Státní pokladny
- JPO jednotka požární ochrany
- KPÚ komplexní pozemkové úpravy
- MAS místní akční skupina
- MŠ mateřská škola
- OP ŽP Operační program Životní prostředí
- SLDB Sčítání lidu, domů a bytů
- SO ORP správní obvod obce s rozšířenou působností
- STL středotlaký
- UB Urbanická brázda
- ÚSKP Ústřední seznam kulturních památek
- VTL vysokotlaký
- ZSJ základní sídelní jednotka
- ZŠ základní škola





OD MYŠLENKY K REALIZACI

Centrum investic rozvoje a inovací

Soukenická 54, 500 03 Hradec Králové


rozvoj@cirihk.cz

www.cirihk.cz



Strategický plán rozvoje Mikroregionu Urbanická brázda na období 2024–2030

PŘÍLOHY – Karty obcí



Příloha

Karta obce Dobřenice



Prioritní témata, která je potřeba řešit v rámci rozvoje obce

- energetická soběstačnost
- údržba/oprava obecních budov
- odpadové hospodářství a směřování obce k udržitelnosti
- rozvoj sportovních a kulturních aktivit
- rozvoj infrastruktury

Zásobník projektových záměrů

Název projektového záměru	Odhad celkových nákladů (v tis. Kč)	Stav projektového záměru	(Předpokládaný) termín/rok realizace	Zdroj financování	Vazba na opatření
Výměna zdroje tepla - kabiny, FTV a výměna zdroje vytápění na školní jídelně		v přípravě	2024		2.3
Vyčištění Třesického potoka	1 000	záměr	2025		2.1
Polní cesta P8DO	1 000	v přípravě	2025		1.1
Oprava chodníku u nádraží Dobřenice II.	500	v přípravě	2025		1.1
Zpevnění příjezdových cest na hřiště	750	v přípravě	2025		1.1
Multifunkční hřiště + veřejné prostranství	2 500	záměr	2028		3.2
Revitalizace zelených ploch	350	záměr	2028		2.2
Rekonstrukce obecní budovy / ZŠ	25 000	v přípravě	2030		3.1
Oprava místních komunikací	3 000	průběžná realizace			1.1



Příloha

Karta obce Hvozdnice



Prioritní témata, která je potřeba řešit v rámci rozvoje obce

multifunkční hřiště

úprava prostranství v centru obce

oprava veřejného osvětlení

rekonstrukce budovy obecního úřadu a kulturního domu

rekonstrukce prodejny

Zásobník projektových záměrů

Název projektového záměru	Odhad celkových nákladů (v tis. Kč)	Stav projektového záměru	(Předpokládaný) termín/rok realizace	Zdroj financování	Vazba na opatření
Multifunkční sportovní hřiště a terénní úpravy na pozemku p. č. 13	3 000	připraven k realizaci	2023–2024	dotace/POV	3.2
Dokončení a oprava veřejného osvětlení Hvozdnice – v rozsahu specifikace 2. etapy	1 000	připraven k realizaci	2024–2025	vlastní rozpočet	1.2
Intenzifikace ČOV Libčany	4 000	připraven k realizaci	2024–2025	vlastní rozpočet	1.2
Rekonstrukce OÚ, pohostinství a kulturního sálu		v přípravě			3.1
Rekonstrukce prodejny potravin		v přípravě			3.1





Prioritní témata, která je potřeba řešit v rámci rozvoje obce

oprava a výstavba účelových a místních komunikací

vybudování polyfunkčního domu pro sportovní a kulturní zázemí v areálu fotbalového hřiště

kompletní rekonstrukce bytového domu Pálenka

vybudování nového sběrného místa pro všechny složky odpadu v lokalitě za Vlasákova

MŠ a ZŠ Kratonohy

Zásobník projektových záměrů

Název projektového záměru	Odhad celkových nákladů (v tis. Kč)	Stav projektového záměru	(Předpokládaný) termín/rok realizace	Zdroj financování	Vazba na opatření
Revitalizace návsi v obci Kratonohy	3 000	v přípravě	2023+	dotace/IROP	2.2
Zateplení budovy MŠ	1 500	v přípravě	2024		2.3
Nový chodník Kaplička - MŠ Kratonohy	2 000	v přípravě	2024		1.1
Oprava účelové komunikace Za Vlasákova	2 000	záměr	2024		1.1
Oprava hřbitovní zdi	500	záměr	2024		2.2
Rekonstrukce bytového domu č.p. 69 "Pálenka"		v přípravě	2025		2.3
Sběrné místo Za Vlasákova	2 000	v přípravě	2025		1.2
Nové multifunkční hřiště pro mládež	1 500	záměr	2025		3.2
FTV na ČOV		záměr	2026		2.3
Obnova materiálního a strojního vybavení pro údržbu zeleně	1 000	záměr	2026		2.2
Oprava chodníku Kratonohy - Obědovice	2 000	záměr	2028		1.1
Nový polyfunkční dům ve sportovně-kulturním areálu	8 000	záměr	2028		3.1
Oprava komunikace Kratonohy - Trnava		záměr			1.1
Vyčištění koryta řeky Bystřice		záměr			2.1
ČOV Michnovka		záměr			1.2





Prioritní témata, která je potřeba řešit v rámci rozvoje obce

doprava

kultura

infrastruktura

vzdělávání

úpravy a modernizace veřejného prostranství

Zásobník projektových záměrů

Název projektového záměru	Odhad celkových nákladů (v tis. Kč)	Stav projektového záměru	(Předpokládaný) termín/rok realizace	Zdroj financování	Vazba na opatření
Odpadové hospodářství (Lhota + Hubenice)	3 000	v přípravě	2024	vlastní rozpočet	1.2
FTV na MŠ	1 000	záměr	2024	vlastní rozpočet	2.3
Chodníky - severní ulice	35 000	v přípravě	2024–2025	dotace	1.1
Revitalizace - dolík před bytovkami	8 000	v přípravě	2025	dotace	2.2
Revitalizace - dolík u ČOV (Mrazák)	1 500	v přípravě	2025	vlastní rozpočet	2.2
Chodníky - západní ulice	45 000	v přípravě	2025–2026	dotace	1.1
Pumptracková dráha	3 000	v přípravě	2025–2026	dotace	3.2
Dokončení opravy hřbitovní zdi	2 000	záměr	2026	vlastní rozpočet	2.2
Záhumenní cesty	15 000	záměr	2027		2.1
Dům s pečovatelskou službou		záměr	2030		3.1



Příloha

Karta obce Libčany



Prioritní témata, která je potřeba řešit v rámci rozvoje obce

bezpečnost

komunitní energetika

školství

odpadové hospodářství

Zásobník projektových záměrů

Název projektového záměru	Odhad celkových nákladů (v tis. Kč)	Stav projektového záměru	(Předpokládaný) termín/rok realizace	Zdroj financování	Vazba na opatření
Venkovní učebna, kabinety	5 000	připraven k realizaci	2023+	dotace/IROP	3.1
Snížení energetické náročnosti veřejného osvětlení	2 400	připraven k realizaci	2023+	dotace/MPO	2.3
Oprava komunikací	6 000	připraven k realizaci	2023+		1.1
Rekonstrukce školní jídelny (stavba, vybavení)	11 000	připraven k realizaci	2024	dotace/OPŽP	3.1
Chodník podél silnice III/32317	1 600	v přípravě	2024		1.1
Revitalizace koupaliště		v přípravě	2024		3.2
Výstavba zázemí (kiosku, WC, zasedací místnost), dětské hřiště	5 000	v přípravě	2024		3.2
Workoutové hřiště	1 000	v přípravě	2024		3.2
Rekonstrukce návsi u hasičské zbrojnice	2 500	v přípravě	2024		2.2
Odbahnění rybníka Brigádník	1 000	v přípravě	2024		2.1
Výměna zdroje tepla v budově ZŠ	30 000	v přípravě	2025		2,3
Multifunkční dům	15 000	v přípravě	2025		3.1
Rekonstrukce hlavní cesty v obci	5 000	záměr	2025		1.1
Přestavba hasičské zbrojnice	3 000	záměr	2026		3.1
Cesta Libčany-Zelí	2 000	záměr	2028		1.1
Dovybavení naučné stezky + srub	400	záměr	2028		3.2
Přestavba půdy v budově obecního úřadu na kulturní centrum	3 000	záměr			3.1



Příloha

Karta obce Obědovice



Prioritní témata, která je potřeba řešit v rámci rozvoje obce

multifunkčně sportovní areál

rozvoj bydlení

bezpečnost na silnicích

nevhodné parkování

Zásobník projektových záměrů

Název projektového záměru	Odhad celkových nákladů (v tis. Kč)	Stav projektového záměru	(Předpokládaný) termín/rok realizace	Zdroj financování	Vazba na opatření
FTV polyfunkční dům, budova prodejny, ČOV	2 000	v přípravě	2024		2.3
Přístřešek na zahradní techniku	2 000	v přípravě	2024		2.2
Revitalizace území po zaniklé zemědělské živočišné výrobě - demolice objektu a ekologické zlikvidování odpadu	1 800	záměr	2028		1.2
Multifunkční sportoviště a objekt pro kulturu	10 000	záměr	2028		3.2
Příprava inženýrských sítí na pozemcích k bydlení	10 000	záměr	2030		1.2



Příloha

Karta obce Osice



Prioritní témata, která je potřeba řešit v rámci rozvoje obce

oprava Škroupova domu

výstavba chodníku od ZŠ směrem Staré Ždánice

oprava fary

revitalizace rybníků a zeleně

Zásobník projektových záměrů

Název projektového záměru	Odhad celkových nákladů (v tis. Kč)	Stav projektového záměru	(Předpokládaný) termín/rok realizace	Zdroj financování	Vazba na opatření
Revitalizace rybníka u hřiště	1 300	připraven k realizaci	2024		2.1
Hřiště víceúčelové	1 500	připraven k realizaci	2024		3.2
Dětské hřiště Polizy, Trávník	400	připraven k realizaci	2024		3.2
Chodník na hřbitově	500	záměr	2024		1.1
Škroupův dům	75 000	připraven k realizaci	2025		2.2
Hřiště pro školu	1 500	záměr	2026		3.1
Oprava fary	10 000	záměr	2030		2.2



Příloha

Karta obce Osičky



Prioritní témata, která je potřeba řešit v rámci rozvoje obce

volnočasové aktivity pro děti

Zásobník projektových záměrů

Název projektového záměru	Odhad celkových nákladů (v tis. Kč)	Stav projektového záměru	(Předpokládaný) termín/rok realizace	Zdroj financování	Vazba na opatření
Multifunkční hřiště + veřejné prostranství		připraven k realizaci	2023+	dotace/IROP	3.2
Lipová alej - polní cesta Osičky - Dobřenice		záměr	2025		1.1
Sportovně-rekreační areál		záměr			3.2
Rozšíření dětského hřiště		záměr			3.2
Výsadba zeleně na veřejných prostranstvích		záměr			2.2
Opravy a zpevnění komunikací		záměr			1.1



Příloha

Karta obce Praskačka



Prioritní témata, která je potřeba řešit v rámci rozvoje obce

oprava a výstavba účelových a místních komunikací

vybudování polyfunkčního domu pro sportovní a kulturní zázemí v areálu fotbalového hřiště

kompletní rekonstrukce bytového domu Pálenka

vybudování nového sběrného místa pro všechny složky odpadu v lokalitě za Vlasákova

MŠ a ZŠ Kratonohy

Zásobník projektových záměrů

Název projektového záměru	Odhad celkových nákladů (v tis. Kč)	Stav projektového záměru	(Předpokládaný) termín/rok realizace	Zdroj financování	Vazba na opatření
Oprava střechy obecního úřadu v Praskačce	200	připraven k realizaci	2023+	vlastní	3.1
Aktualizace územního plánu	300	v realizaci	2023-2024	dotace	3.3
Rekonstrukce podlah ve třídách a WC v ZŠ Praskačka	4 000	v přípravě	2024	dotace	3.1
Chodníky v Praskačce u hlavní ulice	8 000	připraven k realizaci	2024-2025	vlastní	1.1
Oprava nebo výměna oken u budovy OÚ v Praskačce	300	záměr	2024-2025	vlastní	2.3
Pořízení komunální techniky	2 000	připraven k realizaci	2024-2026	vlastní/dotace	2.2
Výsadba zeleně v intravilánu i extravilánu všech místních částí	500	záměr	2024-2027	vlastní/dotace	2.2
Bezpečné parkování ZŠ Praskačka	800	připraven k realizaci	2025-2026	vlastní	1.1
Revitalizace zeleně v hlavní ulici v Praskačce	700	v přípravě	2025-2026	vlastní/ČD	2.2
Rekonstrukce přechodu pro chodce ve Vlčkovcích	2 000	v přípravě	2026	vlastní/dotace	1.1
Revitalizace vodní plochy Praskačka	800	záměr	2026	vlastní/dotace	2.1
Revitalizace návsi, včetně vodní plochy a komunikací v Sedlici	6 000	záměr	2026+	vlastní/dotace	2.2
Zateplení a výměna oken u bytového domu ve vlastnictví obce čp. 98 Praskačka a čp. 13 Sedlice	5 500	připraven k realizaci		dotace	2.3
Rekonstrukce sportoviště v Praskačce u sokolovny	1 500	připraven k realizaci		dotace	3.2
Přístavba MŠ v Praskačce	22 000	v přípravě		dotace	3.1
Výměna zdroje tepla, FTV v budově ZŠ		záměr			2.3



Příloha

Karta obce Roudnice



Prioritní témata, která je potřeba řešit v rámci rozvoje obce

kanalizace

povrchy po obci

sportovní vyžití

otázka péče o seniory

podpora dětí a mládeže

Zásobník projektových záměrů

Název projektového záměru	Odhad celkových nákladů (v tis. Kč)	Stav projektového záměru	(Předpokládaný) termín/rok realizace	Zdroj financování	Vazba na opatření
Výstavba kanalizace včetně centrální ČOV	130 000	příprava PD	2025–2026	dotace	1.2
Rozšíření ploch pro sportovní vyžití	10 000	záměr	2026	dotace	3.2
Rekonstrukce veřejného osvětlení po obci	6 000	záměr	2027	dotace	1.2
Výstavba sportovní haly	20 000	záměr	2030	dotace	3.2
Oprava místních komunikací	5 000	záměr po ČOV			1.1
Rekonstrukce požárních nádrží na Roudnickém potoce	3 000	2 hotové, 3 mají PD			2.1



Příloha

Karta obce Syrovátka



Prioritní témata, která je potřeba řešit v rámci rozvoje obce

vybudování předškolního zařízení

oprava místní komunikace

vybudování chodníku na obec Osičky

chybějící kulturně vzdělávací centrum

Zásobník projektových záměrů

Název projektového záměru	Odhad celkových nákladů (v tis. Kč)	Stav projektového záměru	(Předpokládaný) termín/rok realizace	Zdroj financování	Vazba na opatření
Obnova živičného krytu místní komunikace	3 857	v přípravě	2024	dotace/MMR	1.1
Rekonstrukce silnice Syrovátka - Trávník	4 000	v přípravě	2024	dotace/MMR	1.1
Výstavba zařízení pro fungování dětské skupiny	20 000	v přípravě	2025	dotace/NPO	3.1
Příprava ploch na prodej obecních pozemků		záměr	2025		1.2
Výsadba zeleně v nové zástavbě		záměr	2026		2.2
Výstavba chodníku Osičky - Syrovátka	5 000	v přípravě	2026		1.1



Příloha

Karta obce Urbanice



Prioritní témata, která je potřeba řešit v rámci rozvoje obce

čistírna odpadních vod

chodníky

nové sportovní zázemí

kulturní středisko

Zásobník projektových záměrů

Název projektového záměru	Odhad celkových nákladů (v tis. Kč)	Stav projektového záměru	(Předpokládaný) termín/rok realizace	Zdroj financování	Vazba na opatření
Rekonstrukce chodníků – Etapa II (podél silnice III. třídy)	5 000	připraven k realizaci	2024	dotace/IROP	1.1
Rekonstrukce chodníků – Etapa III (podél místních komunikací)	1 500	připraven k realizaci	2024		1.1
Přesun autobusové zastávky	2 600	připraven k realizaci	2024	dotace	1.1
Oprava hráze vodní nádrže a odbahnění	1 200	v přípravě	2026		2.1
Výstavba nové ČOV a dostavba kanalizačního řádu	50 000	v přípravě	2026	dotace	1.2
Obnova šesti mostů přes meliorační svodnici	4 800	v přípravě	2028		1.1
Rekonstrukce fotbalových kabin (vč. přístavby a nástavby)	20 000	záměr	2028		3.2
Výstavba sociálního / nouzového bydlení	12 000	záměr	2028		3.1

